

CANADA

EDITION 1 13 M/11

Military users, refer to this map as: Réference de la carte pour usage militaire.

SERIES A 701: SÉRIE MAP 13 M/11: CARTE EDITION 1 MCE EDITION

LEGEND - LÉGENDE

ROADS AND RELATED FEATURES

HARD SURFACE, ALL WEATHER
LOOSE SURFACE
CART TRACK, WINTER ROAD
TRAIL, CUT LINE, PORTAGE
BUILT-UP AREA
RAILWAY, SIDING, STATION, STOP
BRIDGE
SEAPLANE BASE, ANCHORAGE

LANDMARK FEATURES

HOUSE, BARN
CHURCH, SCHOOL
POST OFFICE
HISTORICAL SITE
TOWERS, FIRE, RADIO
WELL, OIL, GAS
TANK, OIL, GASOLINE, WATER
TELEPHONE LINE
POWER TRANSMISSION LINE
MINE
CUTTING, EMBANKMENT
GRAVEL PIT

BOUNDARIES AND SURVEY CONTROL

INTERNATIONAL, PROVINCIAL, BOUNDARY MONUMENT

COUNTY, DISTRICT
TOWNSHIP, PARISH-SURVEYED
-UNSURVEYED

TOWNSHIP, DLS - SURVEYED, UNSURVEYED

- SECTION CORNERS

MUNICIPALITY
INDIAN RESERVE, PARK, ETC.

HORIZONTAL SURVEY POINT
BENCH MARK WITH ELEVATION
SPOT ELEVATION, PRECISE, LAND, WATER

DRAINAGE AND RELATED FEATURES

STREAM, SHORELINE, INDEFINITE
DIRECTION OF FLOW
LAKE, INTERMITTENT LAKE
FLOODED LAND
MARSH, SWAMP (WOODED)
DRY RIVER BED WITH CHANNELS
SAND, ABOVE, IN WATER

STRING BOG
TUNDRA, PONDS, POLYDONS
RAPIDS, FALLS, RAPIDS
FORESHORE FLATS

ROCK
DAM
WHARF
DITCH

RELIEF FEATURES

CONTOURS
APPROXIMATE CONTOURS
DEPRESSION CONTOUR
SPOT ELEVATION, APPROXIMATE, LAND, WATER
ESKER

PINGO
SAND, SAND DUNES
PALSA BOG
WOODED AREA
CLEARED AREA

ROUTES ET OUVRAGES CONNEXES

SURFACE PAYÉE, TOUTES SAISONS
GRAVIER
CHEMIN DE TERRE, D'HIVER
SENTIER, PERCÉE, PORTAGE
AGGLOMERATION
CHEMIN DE FER, VOIE D'ÉVÈNEMENT, GARE, ARRÊT
PONT
HYDROAÉROPORT, MOULAGE
POINTS DE REPÈRE

POINTS DE REPÈRE

MAISON, GRANGE
ÉGLISE, ÉCOLE
BUREAU DE POSTE
LIEU HISTORIQUE
TOURS, FEU, RADIO
PUTS, PETROLE, GAZ
RÉSÉROIR, PETROLE, ESSENCE, EAU
LIGNE TÉLÉPHONIQUE
LIGNE DE TRANSPORT D'ÉNERGIE
MINE
DÉBLAI, REMBLAI
GRAVIER

FRONTIÈRES ET POINTS DE RÉFÉRENCES

INTERNATIONALE, PROVINCIALE, BORNE FRONTIÈRE

COMTÉ, DISTRICT
CANTON, PAROISSE - ARPENTÉE
-NON ARPENTÉE

TOWNSHIP, ATC-ARPENTÉE, NON ARPENTÉE

-COINS DE SECTION

MUNICIPALITÉ
RÉSÉRIE INDIENNE, PARC, ETC.

REPERE PLANIMÉTRIQUE
REPERE DE NIVELLEMENT AVEC COTE
POINT COTÉ, PRÉCIS, SUR TERRE, SUR L'EAU

DRAINAGE ET OUVRAGES CONNEXES

COURS D'EAU, RIVE, IMPRÉCISE
DIRECTION DU COURANT
LAC, LAC INTERMITTENT
TERRAIN INONDÉ
MARAIS, MARECAIGE (BOISÉ)
LIT DE COURS D'EAU TARN AVEC CHENAUX
SABLE, AU DESSUS, DANS L'EAU
MARECAIGE EN ENVILAGE

TOUNDRAS, ETANGS, SOLS POLYDONAUX
RAPIDS, CHUTES, RAPIDS
ESTRANS

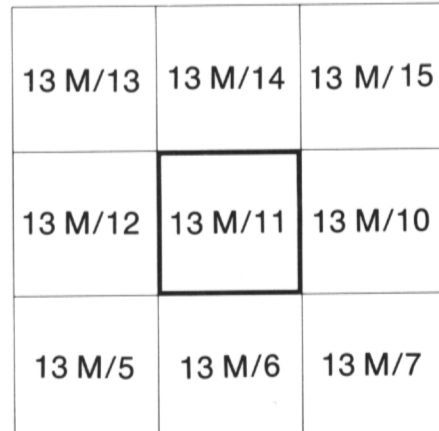
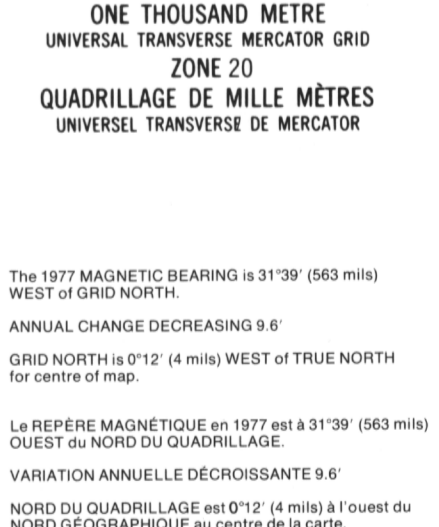
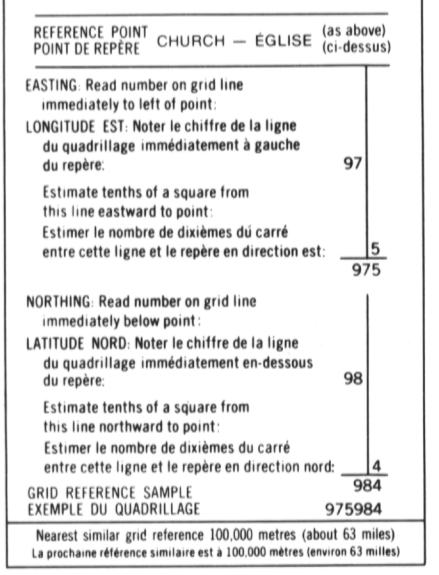

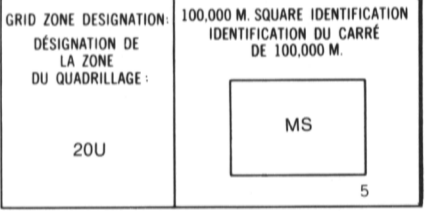
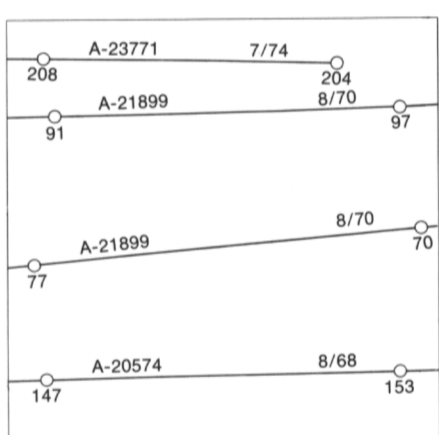
ROCHE
BARRAGE
QUAI
FOSSE

RELIEF

COURBES DE NIVEAU
COURBES DE NIVEAU APPROXIMATIVES
COURBE DE CUVETTE
POINT COTÉ, APPROXIMATIF, SUR TERRE, SUR L'EAU
ESKER

PINGO
SABLE, DUNES
PALSE
REGION BOISEE
REGION DEBOISEE

PHOTOGRAPHY PHOTOGRAPHIE
COMPIIATION RESTITUTION



PRODUCED BY THE SURVEYS AND MAPPING BRANCH
DEPARTMENT OF ENERGY, MINES AND RESOURCES,
OTTAWA, 1977. INFORMATION CURRENT AS OF 1968.

© CANADA COPYRIGHTS RESERVED 1977.

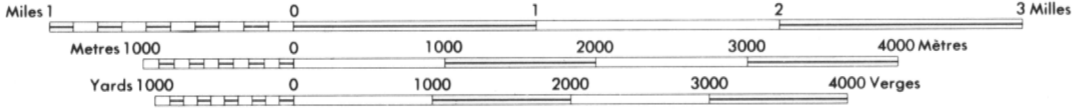
ELEVATIONS IN METRES ABOVE MEAN SEA LEVEL

CONTOUR INTERVAL 10 METRES

NORTH AMERICAN DATUM 1927
TRANSVERSE MERCATOR PROJECTION

NO TITLE
NEWFOUNDLAND

Scale 1:50,000 Échelle



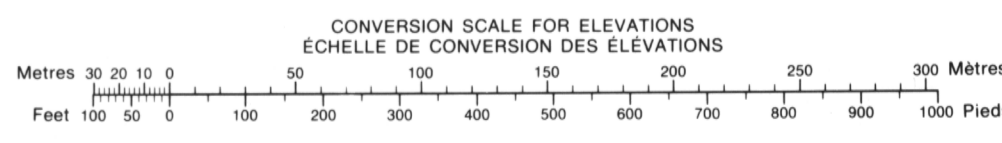
ELEVATIONS EN MÈTRES AU-DESSUS DU NIVEAU MOYEN DE LA MER

ÉQUIDISTANCE DES COURBES 10 MÈTRES

SYSTÈME DE RÉFÉRENCE GÉODÉSIQUE NORD-AMÉRICAIN 1927
PROJECTION TRANSVERSE DE MERCATOR

ÉTABLI PAR LA DIRECTION DES LÈVES ET DE LA
CARTOGRAPHIE, MINISTÈRE DE L'ÉNERGIE, DES
MINES ET DES RESSOURCES, OTTAWA, EN 1977.
RENSEIGNEMENTS À JOUR EN 1968.

© CANADA 1977, TOUTS DROITS RÉSERVÉS



NO TITLE
13 M/11
EDITION 1