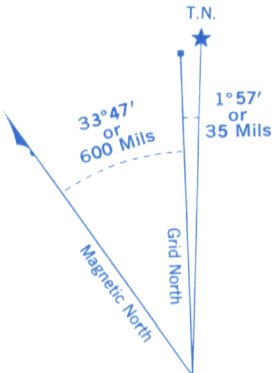
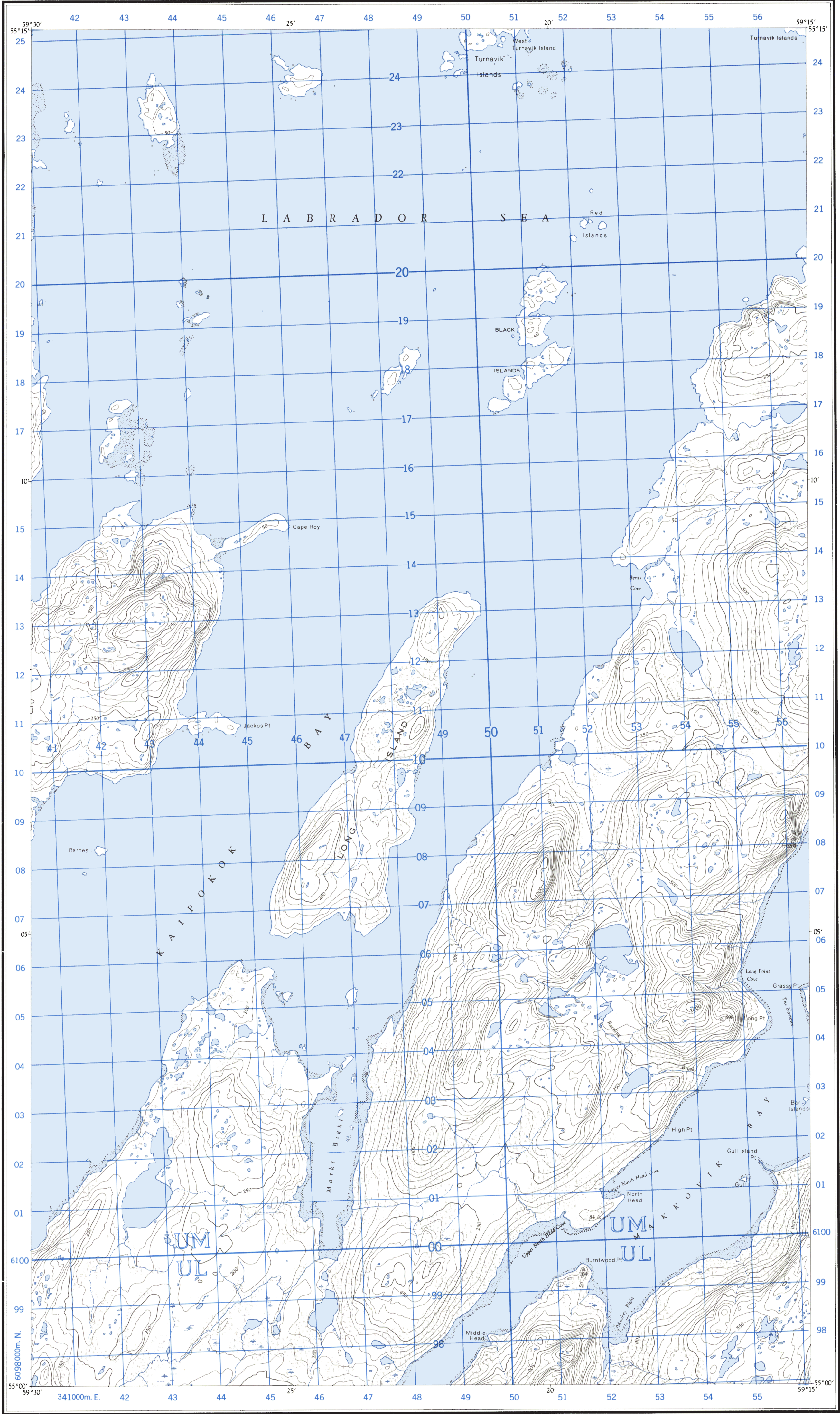


Refer to
this map as:

13 O/3 W
EDITION 1 ASE
SERIES A 771

(Joins Bay of Islands 13 O/4 E)

(Joins Makkovik 13 O/3 E)



Use diagram only to obtain numerical values.
APPROXIMATE MEAN DECLINATION 1963
FOR CENTRE OF MAP
Annual change decreasing 4.3'

GRID ZONE DESIGNATION

21 U

100,000 M. SQUARE IDENTIFICATION

UM 61

UL

TO GIVE A REFERENCE TO NEAREST 100 METRES

EXAMPLE: **ROCK**

EASTING: Road number on grid line immediately to left of point

Estimate tenths of a square from this line eastward to point.

NORTHING: Road number on grid line immediately below point

Estimate tenths of a square from this line northward to point.

MILITARY GRID REFERENCE

53 41 53

Nearest similar grid reference 100,000 metres (about 63 miles)

ONE THOUSAND METRE
UNIVERSAL TRANSVERSE MERCATOR GRID
ZONE 21

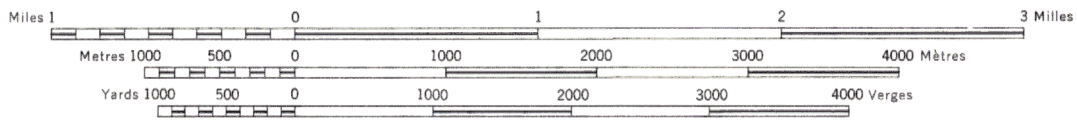
Compiled, 1961, by the SURVEYS AND MAPPING BRANCH,
DEPARTMENT OF MINES AND TECHNICAL SURVEYS,
from air photographs taken in 1953. Printed 1963.

(Joins Map 13 J/14 W)

MAKKOVIK
NEWFOUNDLAND

Compilée en 1961, par la DIRECTION DES LEVÉS ET DE LA
CARTOGRAPHIE, MINISTÈRE DES MINES ET DES RE-
LEVÉS TECHNIQUES, d'après les photographies aériennes prises
en 1953. Imprimée en 1963.

- | | |
|--|---|
| Roads | Routes |
| all weather | toute saison |
| dry weather | période sèche |
| cart track | de terre |
| trail or portage | sentier ou portage |
| Railway, normal gauge, single track | Chemin de fer voie unique (écartement normal) |
| Power transmission line | Ligne de transport d'énergie |
| Mine or open cut | Mine ou fosse à ciel ouvert |
| Horizontal control point, with elevation | Point géodésique avec cote |
| Bench mark, with elevation | Repère de nivellement avec cote |



CONTOUR INTERVAL 50 FEET
Elevations in Feet above Mean Sea Level
North American Datum 1927
Transverse Mercator Projection

ÉQUIDISTANCE DES COURBES: 50 PIEDS
Élévations en pieds au-dessus du niveau moyen de la mer
Réseau géodésique nord-américain unifié (1927)
Projection transverse de Mercator

MAGNETIC DECLINATION 35°47' WEST
AT CENTRE OF MAP 1963
Annual change (decreasing) 4.3'

DÉCLINAISON MAGNÉTIQUE AU CENTRE
DE LA FEUILLE EN 1963: 35°47' OUEST
Variation annuelle (décroissante) 4.3'

Some names on this map are not yet official.
Corrections or additions are invited by the Sur-
veys and Mapping Branch.

Certains noms inscrits sur cette carte ne sont
pas encore officiels. La Direction des levés et
de la cartographie saurait gré au public de lui
signaler corrections et additions.

- | | | | |
|-------------------------------|-----------------------------------|-------------|-----------------|
| Building | Bâtiment | Barn | Grange |
| School | École | Post Office | Bureau de poste |
| Church | Eglise | Cemetery | Cimetière |
| Lighthouse | Phare | | |
| River with bridge | Rivière avec pont | | |
| Stream, intermittent or dry | Cours d'eau intermittent ou à sec | | |
| Lake intermittent, indefinite | Lac intermittent, rive imprécise | | |
| Marsh or Swamp | Marais ou marécage | | |
| Depression contours | Courbes de cuvette | | |