

PRODUCED BY THE CENTRE FOR TOPOGRAPHIC INFORMATION, NATURAL RESOURCES CANADA, INFORMATION À JOINT EN 1974, ROAD NETWORK, BOUNDARIES AND TOPOGRAPHY CURRENT AS OF 1980, PUBLISHED 1980.

© 1980, HER MAJESTY THE QUEEN IN RIGHT OF CANADA.

SOURCES:

Geodetic Survey Division
Bench marks, horizontal survey measurements and coordinate conversion

Roads:
hard surface.....
hard surface.....
loose or stabilized surface, all weather.....
road surface, dry weather.....
streets/classified road.....
vehicle track.....
trail, cut line or portage.....

Roads:
revêtement dur.....
revêtement dur.....
gravier, aggloméré, toute saison.....
de gravier, terrain sec.....
route non classée.....
sentier, portage ou portage.....

FOR COMPLETE REFERENCE SEE REVERSE SIDE

POUR UNE LISTE COMPLÈTE DES SOURCES, VOIR AU VERSO

LIVERPOOL
NOVA SCOTIA NOUVELLE-ÉCOSSE

Scale 1:50 000 Echelle

Kilometres 1 0 1 2 3 4 Kilometres
Miles 1 0 1 2 3 Miles

CONVERSION TABLE FOR ELEVATIONS
Mètres 30 20 10 0 100 150
Feet 100 60 30 0 300 450

ÉCHELLE DE CONVERSION DES ALTITUDES
Mètres 30 20 10 0 100 150
Pieds 100 60 30 0 300 450

CONTOUR INTERVAL 10 METRES
Elevations in Meters above Mean Sea Level

ÉCOUDANCE DES COURSES 10 MÈTRES
Altitudes en mètres

PROJECTION MÉTÉOROLOGIQUE
North American Datum 1983

Coordinates Conversion NAD 83 (NAD 83) to NAD 27
Mean Values for this map
Geographic Latitude - subtract 31.3"
Longitude - add 2.2"
Magnetic declination - subtract 22.6 m
Eastings - subtract 53 m

PROJECTION TRANSVERSE DE MERCATOR
North American Datum 1983

Conversion des coordonnées NAD 83 (NAD 83) to NAD 27
Mean Values for this map
Coordonnées géographiques Latitude - soustraire 31,3"
Longitude - ajouter 2,2"
Déclinaison magnétique - soustraire 22,6 m
Abscisses (E) - soustraire 53 m

SOURCES:

Division des levés géodésiques
Rapports de nivellement, données altimétriques et conversion de coordonnées

ÉTABLI PAR LE CENTRE D'INFORMATION TOPOGRAPHIQUE, RESSOURCES NATURELLES CANADA, RENSEIGNEMENTS À JOINT EN 1974, RÉSEAU ROUTIER, LIMITES ET TOPOGRAPHIE À JOINT EN 1980, PUBLIÉE EN 1980.

POUR TOUT COMMENTAIRE OU TOUTE QUESTION CONCERNANT LES CARTES, VOIR LE TÉLÉPHONE AU 1-800-465-4277.

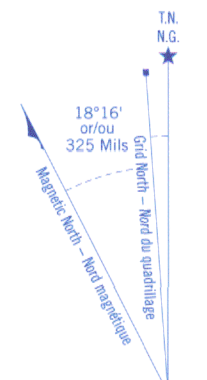
POUR TOUTE QUESTION CONCERNANT LES DONNÉES NUMÉRIQUES, PRIÈRE DE TÉLÉPHONER AU 1-800-465-4277.

© 1980, SA MAJESTÉ LA REINE DU CHEF DU CANADA.

LOCAL DEALER

DÉTAILLANT LOCAL

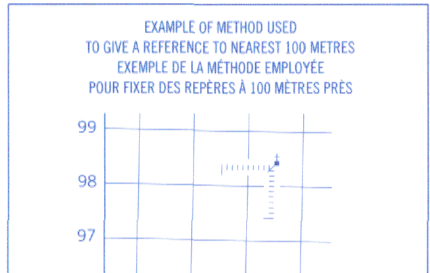
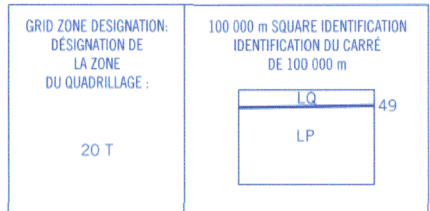
Military users, refer to this map as: SERIES A 791 SERIE
Référence de cette carte pour usage militaire: MAP 21 A/2 CARTE
ÉDITION 3 ÉDITION



The diagram only to obtain numerical values
APPROXIMATE DEAN DE L'ÉDITION 1980
FOR CASES OF MAP
Annual change decreasing 2.8"

Utiliser le diagramme que pour obtenir les valeurs numériques
APPROXIMATIVES DE L'ÉDITION 1980
AU CENTRE DE LA CARTE EN 1980
Variation annuelle décroissant 2,8"

ONE THOUSAND METRE
UNIVERSAL TRANSVERSE MERCATOR GRID
ZONE 20
QUADRILLAGE UNIVERSAL TRANSVERSE DE MERCATOR
DE MILLE MÈTRES



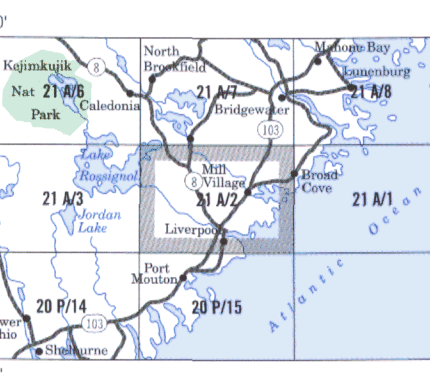


REFERENCE POINT
POINT DE RÉFÉRENCE: CHURCH - ÉGLISE (see above) (voir ci-dessus)

EASTING: Road number on grid line
accuracy to left of point
ABSCISSE: Numéro de route de la ligne
de quadrillage immédiatement à gauche
du point
Estimate length of a square from
this line eastward to point
Estimer le nombre de carrés du carré
entre cette ligne et le point en direction est

NORTHING: Road number on grid line
accuracy to above point
ORDONNÉE: Numéro de route de la ligne
de quadrillage immédiatement au-dessus
du point
Estimate length of a square from
this line northward to point
Estimer le nombre de carrés du carré
entre cette ligne et le point en direction nord

GRID REFERENCE:
RÉFÉRENCE AU QUADRILLAGE
Nearest corner grid reference 100 000 metres
La référence au coin le plus près est à 100 000 mètres



LIVERPOOL
21 A/2

SCALE 1:50 000 ÉCHELLE



21 A/2
ÉDITION 3 ÉDITION