

PRODUCED BY THE CANADA CENTRE FOR MAPPING, NATURAL RESOURCES CANADA. INFORMATION CURRENT AS OF 1994. PUBLISHED 1997.
COPIES MAY BE OBTAINED FROM THE CANADA MAP OFFICE, OTTAWA, OR YOUR NEAREST MAP DEALER.
© 1997, HER MAJESTY THE QUEEN IN RIGHT OF CANADA.

FOR ALL COMMENTS OR QUESTIONS CONCERNING MAPS, PLEASE CALL 1-800-465-MAPS.
FOR ALL QUESTIONS CONCERNING DIGITAL DATA, PLEASE CALL 1-800-661-2638.

SOURCES:
Geodetic Survey Division
Bench marks, horizontal survey monuments and coordinate conversion

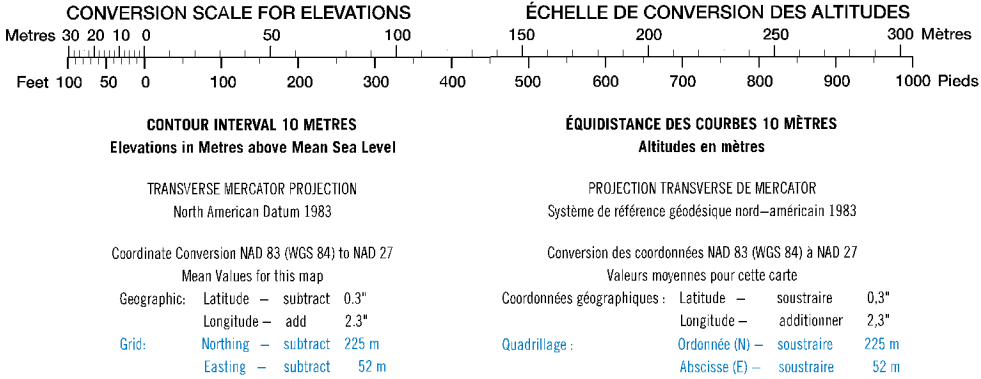
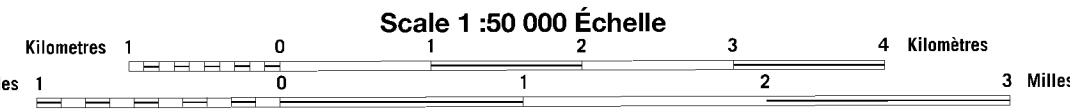
ROADS:
hard surface revêtement dur
loose or stabilized surface, all weather de gravier, revêtement dur
loose surface, dry weather de terre
cart track sentier, piste ou portage
peak, cut line or portage crête, ligne de crête ou portage

RAILWAYS:
double track à double voie
single track à simple voie
narrow gauge à voie étroite

WATER:
lake lac
river rivière
stream ruisseau
creek ruisseau
bay baie
peninsula péninsule
mountain montagne
hill colline
valley vallée
canyon cirque
plateau plateau
tundra toundra
marsh marais
swamp marécage
bog tourbière
moor lande
heath lande
scrub broussaille
forest forêt
park parc
reserve réserve
sanctuary sanctuaire
wildlife faune
game gibier
hunting chasse
fishing pêche
boating plaisance
skiing ski
hiking randonnée
cycling cyclisme
equestrian équitation
golf golf
baseball baseball
soccer soccer
tennis tennis
volleyball volleyball
basketball basketball
hockey hockey
figure skating patinage artistique
ice hockey hockey sur glace
winter sports sports d'hiver
summer sports sports d'été
recreation loisir
cultural culturel
historical historique
archaeological archéologique
geological géologique
biological biologique
environmental environnemental
natural naturel
artificial artificiel
man-made d'origine humaine
natural naturel
artificial artificiel
man-made d'origine humaine

FOR COMPLETE REFERENCE SEE REVERSE SIDE POUR UNE LISTE COMPLÈTE DES SIGNES, VOIR AU VERSO

PARRSBORO
NOVA SCOTIA NOUVELLE-ÉCOSSE



SOURCES:
Division des levés géodésiques
Rapports de levés, données altimétriques et conversion de coordonnées

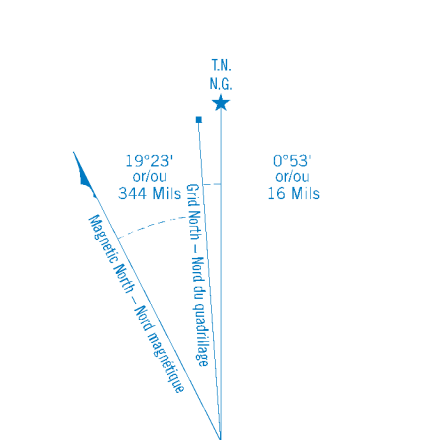
ÉTABLI PAR LE CENTRE CANADIEN DE CARTOGRAPHIE, RESSOURCES NATURELLES CANADA. RENSEIGNEMENTS À JOUR EN 1994. PUBLIÉ EN 1997.

DES CARTES SONT EN VENTE AU BUREAU DES CARTES DU CANADA, OTTAWA, OU CHEZ LE Vendeur LE PLUS PRÈS.

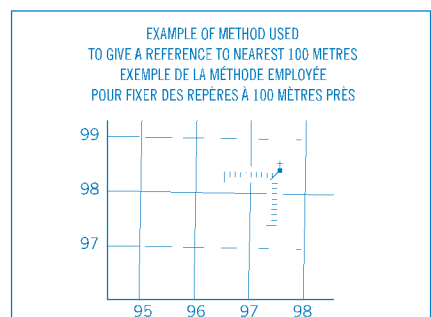
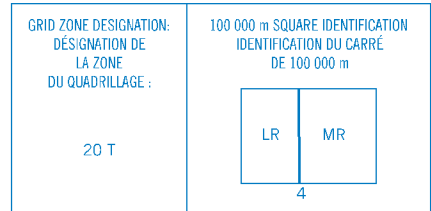
POUR TOUT COMMENTAIRE OU TOUTE QUESTION CONCERNANT LES CARTES, S'V. TELEPHONER AU 1-800-465-2638.

POUR TOUTE QUESTION CONCERNANT LES DONNÉES NUMÉRIQUES, PRIÈRE DE TELEPHONER AU 1-800-661-2638.

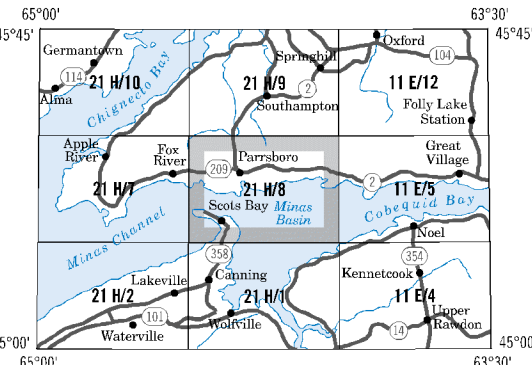
Military users, refer to this map as: **SERIES** A 791 **SCHE**
Référence de cette carte pour usage militaire: **MAP** 21 H/8 **CARTE**
ÉDITION 4 **MCE** **ÉDITION**



One thousand metre
UNIVERSAL TRANSVERSE MERCATOR GRID
ZONE 20
Quadrillage universel transverse de Mercator
de mille mètres



INTERFERENCE POINT CHURCH - EGLISE
EASTING: Road marker on grid line immediately to left of point
NORTHING: North letter on the line of the road immediately to the right of the point
Easting letter of a square from the line to the right of the point
North letter of a square from the line to the right of the point
Grid reference: 975000
Reference to the grid: 975000



LOCAL DEALER
DÉTAILLANT LOCAL

