


Établie par la DIRECTION DES LEVÉS ET DE LA CARTOGRAPHIE,
MINISTÈRE DE L'ÉNERGIE, DES MINES ET DES RESSOURCES.
À l'aide de photographies aériennes prises en 1948. Published in 1958.
Partie américaine fournie par le GEOLOGICAL SURVEY DES ÉTATS-UNIS.
Ces cartes sont en vente au Bureau des Cartes du Canada,
ministère de l'Énergie, des Mines et des Ressources, Ottawa,
ou chez le vendeur le plus près.
Mise à jour toponymique partielle effectuée en 1982.

LITTLE BLACK RIVER


CANADA-UNITED STATES OF AMERICA



| LÉGENDE | LEGEND |
|--|--|
| Route de gravier, toutes saisons | Road, loose surface, all weather |
| Chemin de terre | Cart track |
| Sentier, percée ou portage | Trail, cut line or portage |
| Frontière internationale avec bornes repères | International boundary with monument |
| Limite de township ou canton, de paroisse | Township, parish boundary |
| Repère planimétrique | Horizontal control point |

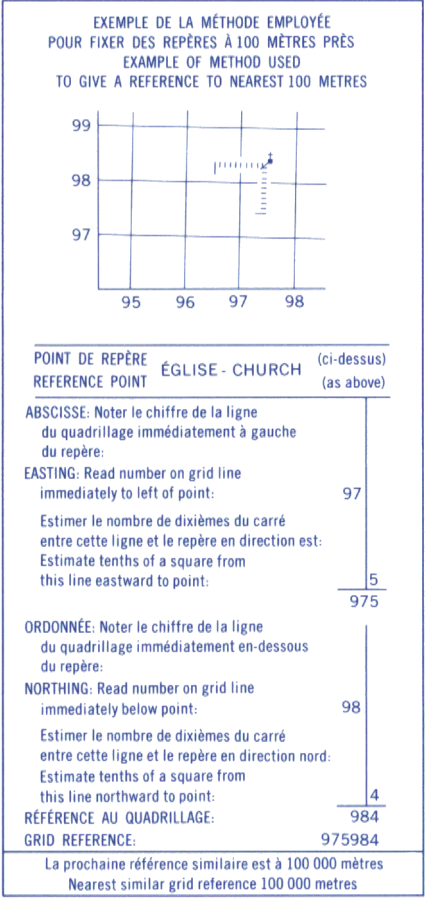
| LÉGENDE | LEGEND |
|--|-----------------------------------|
| Maison; grange | House; barn |
| Cours d'eau intermittent, ou à sec | Stream, intermittent or dry |
| Marais ou marécage | Marsh or swamp |
| Rapides | Rapids |
| Courbes de niveau | Contours |
| Région boisée | Wooded areas |

| | |
|--|-----------------------|
| Référence de cette carte pour usage militaire: | SÉRIE A 761 SERIES |
| Military users, refer to this map as: | CARTE 21 N/3 O-W MAP |
| | ÉDITION 1 MCE EDITION |



QUADRILLAGE DE MILLE MÈTRES
TRANSVERSE UNIVERSEL DE MERCATOR
ZONE 19
ONE THOUSAND METRE
UNIVERSAL TRANSVERSE MERCATOR GRID

| DÉSIGNATION DE LA ZONE DU QUADRILLAGE. GRID ZONE DESIGNATION. | IDENTIFICATION DU CARRÉ DE 100 000 m. 100 000 m SQUARE IDENTIFICATION. |
|---|--|
| 19T | DC |



Produced by the SURVEYS AND MAPPING BRANCH,
DEPARTMENT OF ENERGY, MINES AND RESOURCES.
From aerial photographs taken in 1948. Published in 1958.
U.S.A. information supplied by the UNITED STATES GEOLOGICAL
SURVEY.

Copies may be obtained from the Canada Map Office,
Department of Energy, Mines and Resources, Ottawa,
or your nearest map dealer.
Partial names update 1982.

LITTLE BLACK RIVER
21 N/3 O-W
ÉDITION 1(B) EDITION