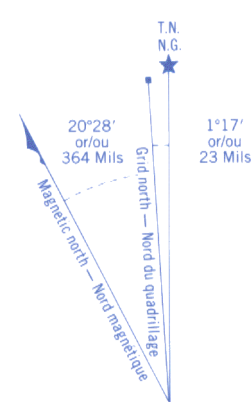
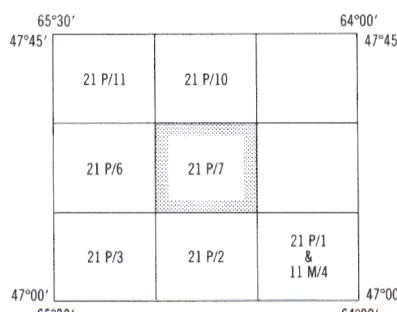
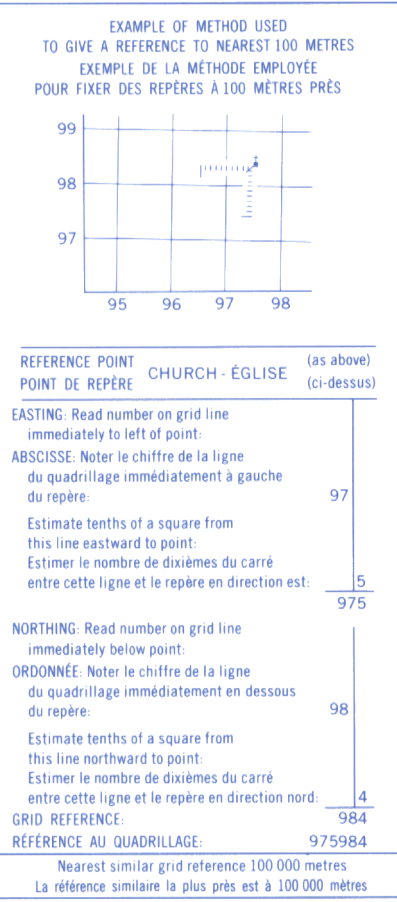
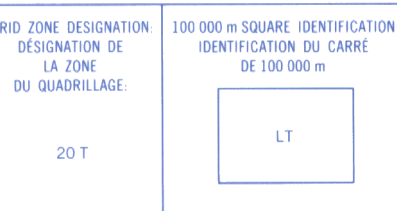


Military users, refer to this map as: **MAP 21 P/7**
Référence de cette carte pour usage militaire: **EDITION 3 MCE ÉDITION**



Use diagram only to obtain numerical values
APPROXIMATE MEAN DECLINATION 1982
DU CENTRE DE LA CARTE
Annual change decreasing 4.7'
Utiliser le diagramme seulement pour obtenir des valeurs numériques
DECLINAISON MOYENNE APPROXIMATIVE
AU CENTRE DE LA CARTE EN 1982
Variation annuelle décroissante 4.7'

ONE THOUSAND METRE
UNIVERSAL TRANSVERSE MERCATOR GRID
ZONE 20
QUADRILLAGE UNIVERSEL TRANSVERSE DE MERCATOR
DE MILLE MÈTRES



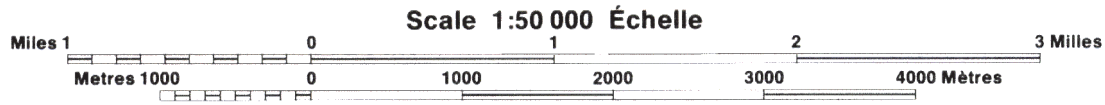
PRODUCED BY THE CANADA CENTRE FOR MAPPING,
DEPARTMENT OF ENERGY, MINES AND RESOURCES
INFORMATION CURRENT AS OF 1987. PUBLISHED 1992.
COPIES MAY BE OBTAINED FROM THE CANADA MAP OFFICE,
DEPARTMENT OF ENERGY, MINES AND RESOURCES, OTTAWA,
OR YOUR NEAREST MAP DEALER.
© 1992. HER MAJESTY THE QUEEN IN RIGHT OF CANADA,
DEPARTMENT OF ENERGY, MINES AND RESOURCES.

Roads:
hard surface
hard surface
loose or stabilized surface, all weather
loose surface, dry weather
unimproved road or street
cart track
trail, cut line or portage

Routes:
revêtement dur
revêtement dur
goudrier, aggloméré, toute saison
de gravier, temps sec
route non classée ou rue
de terre
sentier, percée ou portage


FOR COMPLETE REFERENCE SEE REVERSE SIDE
POUR UNE LISTE COMPLÈTE DES SIGNES, VOIR AU VERSO

WISHART POINT
NEW BRUNSWICK NOUVEAU-BRUNSWICK



Information concerning bench marks and horizontal survey monuments can be obtained from Geomatic Survey, Canada Centre for Surveying, Ottawa.


CONVERSION SCALE FOR ELEVATIONS



CONTOUR INTERVAL 10 METRES
Elevation in Metres above Mean Sea Level
North American Datum 1983
Transverse Mercator Projection

Pour les renseignements concernant les repères de nivellement et les bornes géodésiques, prière de s'adresser à la Division des levés géodésiques, Centre canadien des levés, Ottawa.

ÉCHELLE DE CONVERSION DES ALTITUDES



ÉQUIDISTANCE DES COUBRES 10 MÈTRES
Altitudes en mètres
Système de référence géodésique nord-américain 1983
Projection Transverse de Mercator

ÉTABLI PAR LE CENTRE CANADIEN DE CARTOGRAPHIE
MINISTÈRE DE L'ÉNERGIE, DES MINES ET DES RESSOURCES
MISE À JOUR EN 1987. PUBLIÉE EN 1992.
Ces cartes sont en vente au bureau des cartes du
Canada, Ministère de l'Énergie, des Mines et des Res-
sources, Ottawa, ou chez le vendeur le plus près.
© 1992. SA MAJESTÉ LA REINE DU CHEF DU CANADA,
MINISTÈRE DE L'ÉNERGIE, DES MINES ET DES RESSOURCES.