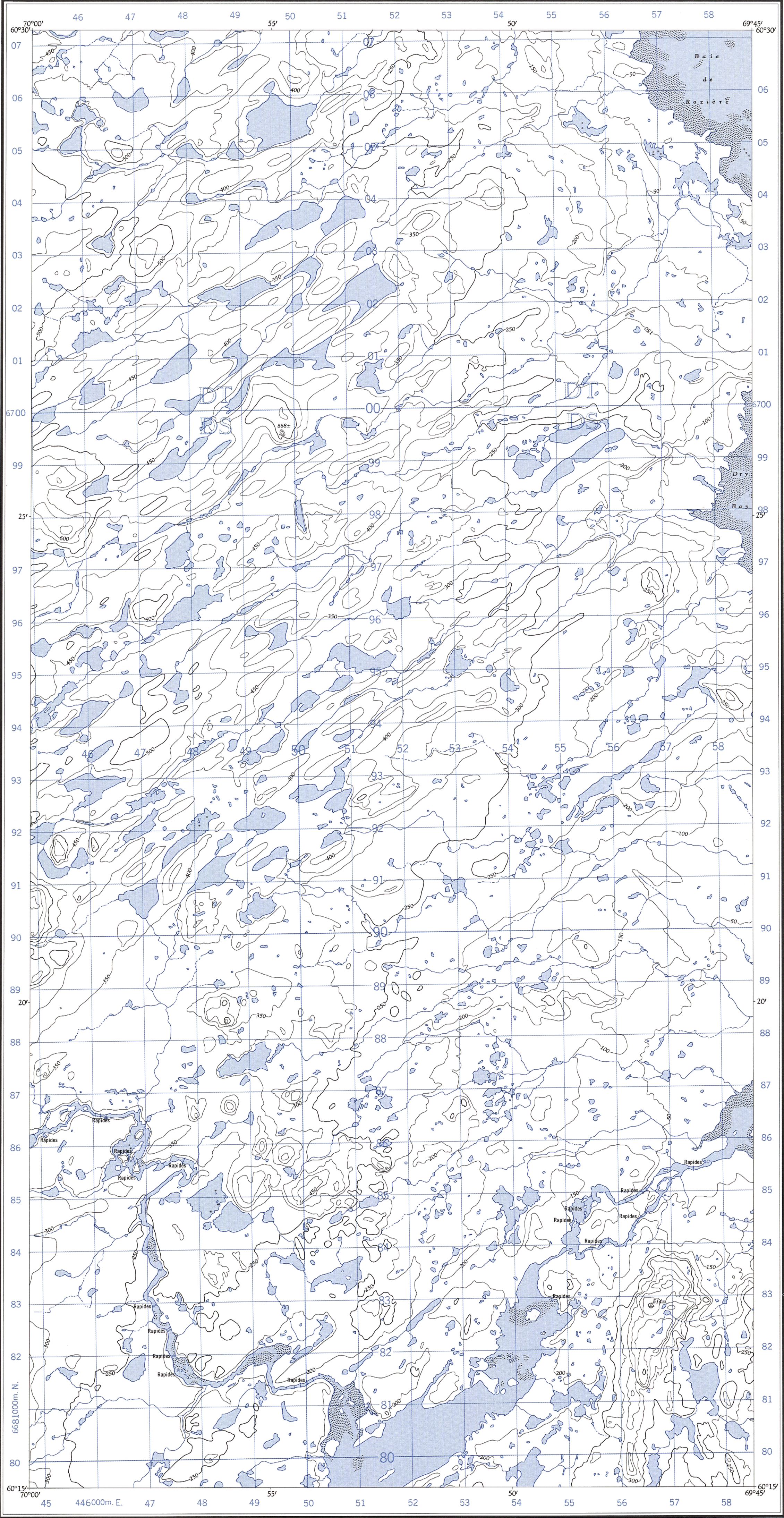


Référence de cette carte  
pour usage militaire:  
Military users,  
refer to this map as:

SÉRIE A 761 SERIES  
CARTE 25 C/5 O-W MAP  
ÉDITION 1 MCE EDITION

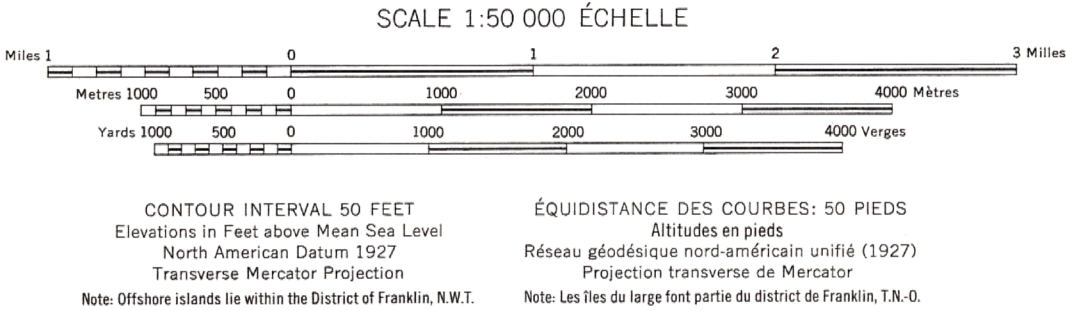


Produced and printed by the SURVEYS AND MAPPING  
BRANCH, DEPARTMENT OF MINES AND TECHNICAL  
SURVEYS, 1961, from air photographs taken in 1953.  
Copies may be obtained from the Map Distribution Office,  
Department of Mines and Technical Surveys, Ottawa.  
Partial names update 1982.

PLOVER ISLANDS  
QUÉBEC-NORTHWEST TERRITORIES

Établie et imprimée par la DIRECTION DES LEVÉS ET DE  
LA CARTOGRAPHIE, MINISTÈRE DES MINES ET DES  
RELEVÉS TECHNIQUES en 1961, d'après les photographies  
aériennes prises en 1953.  
Ces cartes sont en vente au Bureau de distribution des cartes,  
ministère des Mines et des Relevés techniques, Ottawa.  
Mise à jour toponymique partielle effectuée en 1982.

Roads: all weather ..... toute saison  
dry weather ..... période sèche  
cart track ..... de terre  
trail or portage ..... sentier ou portage  
Railway, normal gauge, single track ..... Chemin de fer voie unique (écartement normal)  
Power transmission line ..... Ligne de transport d'énergie  
Mine or Open cut ..... Mine ou fosse à ciel ouvert  
Horizontal control point, with elevation ..... Point géodésique avec cote



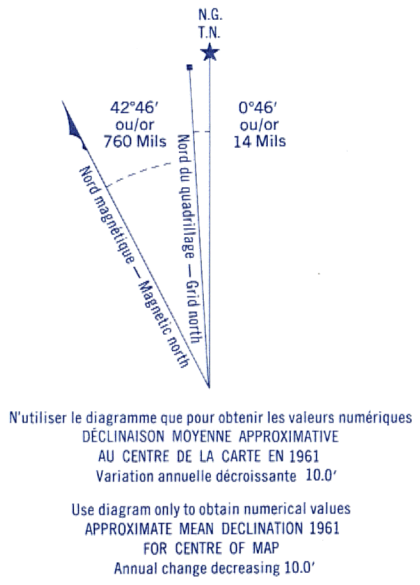
Building ..... Bâtiment  
School ..... École  
Church ..... Église  
Lighthouse ..... Phare  
River with bridge ..... Rivière avec pont  
Stream, intermittent or dry ..... Cours d'eau intermittent, ou à sec  
Lake intermittent; indefinite ..... Lac intermittent; rive imprécise  
Marsh or Swamp ..... Marais ou marécage  
Depression contours ..... Courbes de cuvette

Barn ..... Grange  
Post Office ..... Bureau de poste  
Cemetery ..... Cimetière

ÉCHELLE DE CONVERSION DES ALTITUDES  
CONVERSION SCALE FOR ELEVATIONS

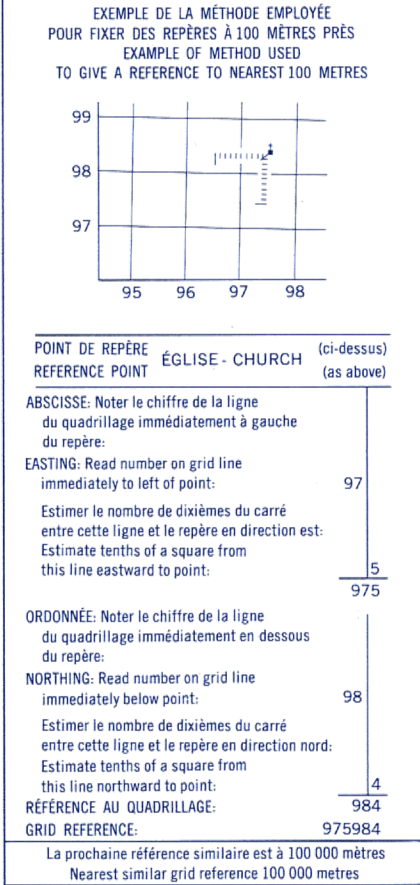
Mètres  
Feet

100 0 100 200 300 400 500 600 700 800 900 1000



QUADRILLAGE DE MILLE MÈTRES  
TRANSVERSE UNIVERSEL DE MERCATOR  
ZONE 19  
ONE THOUSAND METRE  
UNIVERSAL TRANSVERSE MERCATOR GRID

DESIGNATION DE LA ZONE DU QUADRILLAGE GRID ZONE DESIGNATION	IDENTIFICATION DU CARRÉ DE 100 000 m 100 000 m SQUARE IDENTIFICATION
19V	DT DS 67



GLOSSAIRE GLOSSARY

Rapides ..... Rapids