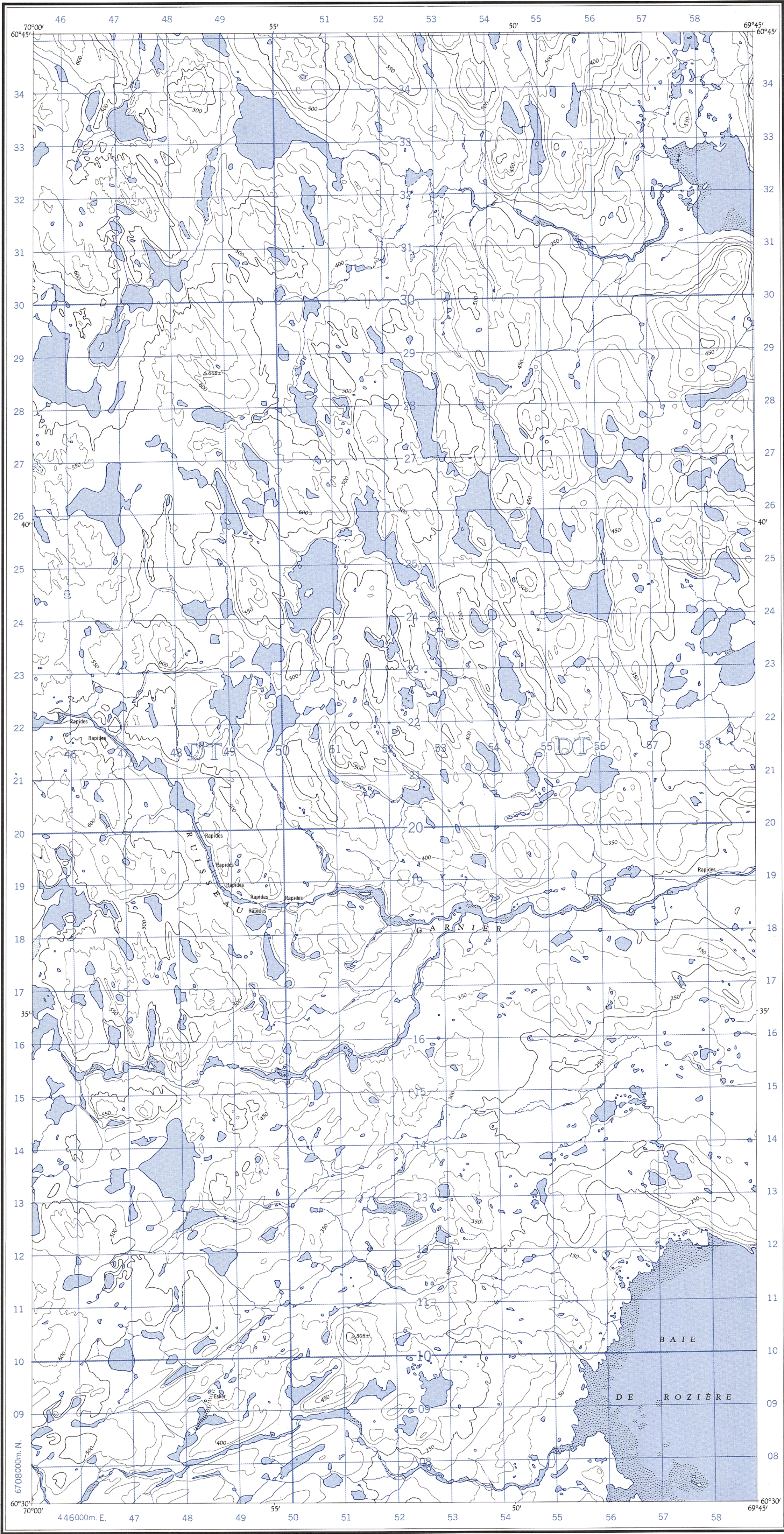


Référence de cette carte
pour usage militaire:
Military users,
refer to this map as:

SÉRIE A 761 SERIES
CARTE 25 C/12-O-W MAP
ÉDITION 1 MCE EDITION

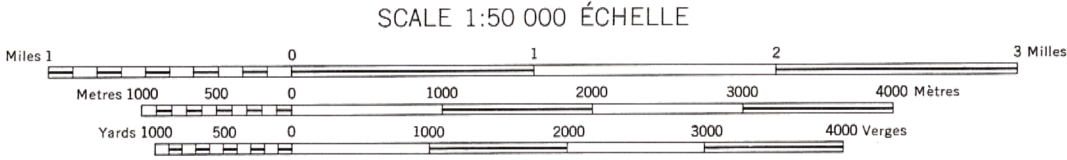


Produced and printed by the SURVEYS AND MAPPING
BRANCH, DEPARTMENT OF MINES AND TECHNICAL
SURVEYS, 1961, from air photographs taken in 1953.
Copies may be obtained from the Canada Map Office,
Department of Energy, Mines and Resources, Ottawa,
or your nearest map dealer.
Partial names update 1982.

BAIE DE ROZIÈRE QUÉBEC-NORTHWEST TERRITORIES

Établie et imprimée par la DIRECTION DES LEVÉS ET DE
LA CARTOGRAPHIE, MINISTÈRE DES MINES ET DES
RELEVÉS TECHNIQUES en 1961, d'après les photographies
aériennes prises en 1953.
Ces cartes sont en vente au Bureau des Cartes du Canada,
ministère de l'Énergie, des Mines et des Ressources, Ottawa,
ou chez le vendeur le plus près.
Mise à jour toponymique partielle effectuée en 1982.

- Roads: Routes:
all weather: toute saison
dry weather: période sèche
cart track: de terre
trail or portage: sentier ou portage
Railway, normal gauge, single track: Chemin de fer, voie unique (écartement normal)
Power transmission line: Ligne de transport d'énergie
Mine or Open cut: Mine ou fosse à ciel ouvert
Horizontal control point, with elevation: Point géodésique avec cote




CONTOUR INTERVAL 50 FEET
Elevations in Feet above Mean Sea Level
North American Datum 1927
Transverse Mercator Projection

ÉQUIDISTANCE DES COURBES 50 PIEDS
Altitudes en pieds
Réseau géodésique nord-américain unifié (1927)
Projection transverse de Mercator

- Building: Bâtiment
School: École
Church: Église
Lighthouse: Phare
River with bridge: Rivière avec pont
Stream, intermittent or dry: Cours d'eau intermittent, ou à sec
Lake intermittent, indefinite: Lac intermittent, rive imprécise
Marsh or Swamp: Marais ou marécage
Depression contours: Courbes de cuvette
- Barn: Grange
Post Office: Bureau de poste
Cemetery: Cimetière

Note: Les îles du large sont dans le district de Franklin, T.N.-O.

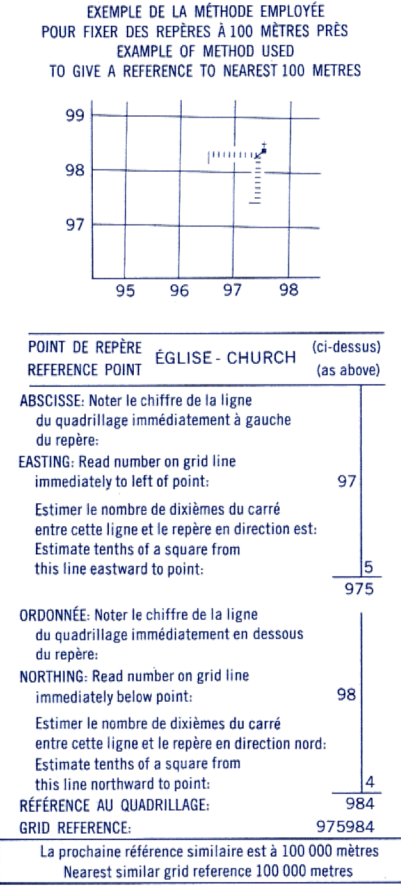


N'utiliser le diagramme que pour obtenir les valeurs numériques
DECLINAISON MOYENNE APPROXIMATIVE
AU CENTRE DE LA CARTE EN 1961
Variation annuelle décroissante 10.0'

Use diagram only to obtain numerical values
APPROXIMATE MEAN DECLINATION 1961
FOR CENTRE OF MAP
Annual change decreasing 10.0'

QUADRILLAGE DE MILLE MÈTRES
TRANSVERSE UNIVERSEL DE MERCATOR
ZONE 19
ONE THOUSAND METRE
UNIVERSAL TRANSVERSE MERCATOR GRID

DÉSIGNATION DE LA ZONE DU QUADRILLAGE: GRID ZONE DESIGNATION:	IDENTIFICATION DU CARRÉ DE 100 000 m 100 000 m SQUARE IDENTIFICATION:
19V	DT



GLOSSAIRE GLOSSARY

R.....Rapides.....Rapids