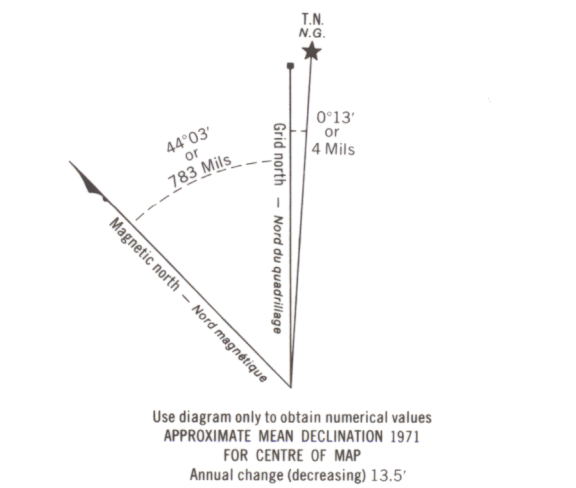


Publiée par le SERVICE DE LA CARTOGRAPHIE, MINISTÈRE
LA DÉFENSE NATIONALE, d'après les photographies aérien
prises en 1958. Imprimée en 1971.

NATO MAP EVALUATION, C3 X58	EVALUATION CARTOGRAPHIQUE DE L'OTAN, C3, X58
C – the accuracy of horizontal positions is rated at ± 300 metres. Regions of excessive relief are subject to less accuracy.	C – la précision des positions horizontales est évaluée à 300 mètres près. Les régions dont le relief est trop accentué peuvent être représentées avec moins de précisions.
3 – the accuracy of vertical portrayal is rated at ± 100 feet.	3 – la précision de la représentation altimétrique est évaluée à 100 pieds près.
X – cartographic presentation is complete and conforms to NATO STANAGS.	X – la présentation cartographique est complète et conforme aux ententes de normalisation de l'OTAN.
58 – 1958 is date of cultural validity.	58 – 1958 est la date de validité des éléments culturels.



SERIES	A001	SÉRIE
MAP	25 N/6	CARTE
EDITION	1 MCE	ÉDITION

N'utiliser le diagramme que pour obtenir les valeurs numériques
DÉCLINAISON MOYENNE APPROXIMATIVE
AU CENTRE DE LA CARTE EN 1971

Miles 1 0 1 2 3 Miles

Metres 1000 500 0 1000 2000 3000 4000 Metres





Yards 1000 500 0 1000 2000 3000 4000 Verges

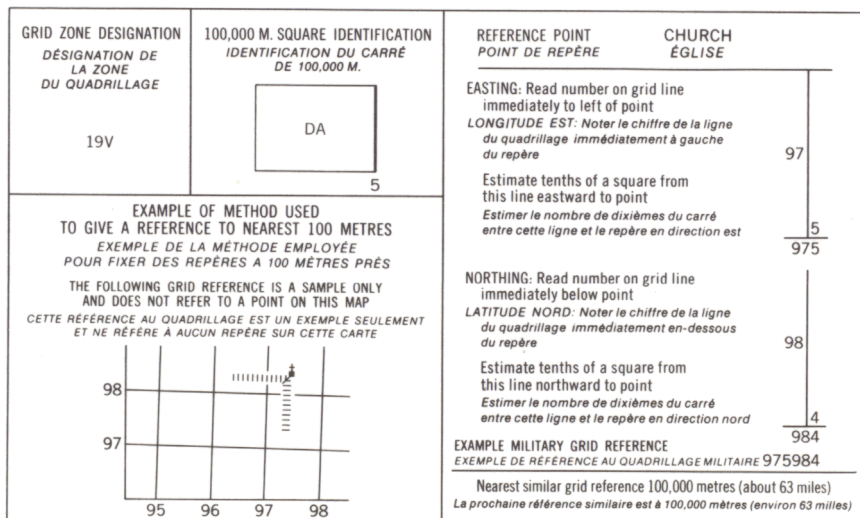
CONTOUR INTERVAL 50 FEET	ÉQUIDISTANCE DES COURBES 50 PIEDS
Elevations in Feet above Mean Sea Level	Élévations en pieds au dessus du niveau moyen de la mer
North American Datum 1927	Système de référence géodésique nord-américain 1927
Transverse Mercator Projection	Projection transverse de Mercator
Clarke 1866 Spheroid	Sphéroïde de Clarke 1866

CONVERSION SCALE FOR ELEVATIONS
ÉCHELLE DE CONVERSION DES ÉLEVATIONS

Metres 30 20 10 0 50 100 150 200 250 300 Mètres

Feet 100 50 0 100 200 300 400 500 600 700 800 900 1000 Pieds

Contours	Courbes de niveau	
Cliff	Falaise	
Elevation approximate	Cote approximative	420+
Tundra ponds	Étangs de toundra	
Tundra polygons	Sols polygonaux	



ONE THOUSAND METRE
UNIVERSAL TRANSVERSE MERCATOR
ZONE 19

QUADRILLAGE DE MILLE MÈTRES
UNIVERSEL TRANSVERSE DE MERCATOR
ZONE 19

INDEX TO ADJOINING PHOTOMAPS AND RELATIONSHIP
TO THE NATIONAL TOPOGRAPHIC SYSTEM

63°45' 68°30'

25 N/12	25 N/11	25 N/10
25 N/5	25 N/6	25 N/7
25 N/4	25 N/3	25 N/2

63°00' 68°00'

TABLEAU D'ASSEMBLAGE DES PHOTOCARTES EN RELATION
Avec LE SYSTEME NATIONAL DE REFERENCE CARTOGRAPHIQUE

TABLEAU D'ASSEMBLAGE DES PHOTOCARTES EN RELATION
DU SYSTÈME NATIONAL DE RÉFÉRENCE CARTOGRAPHIQUE