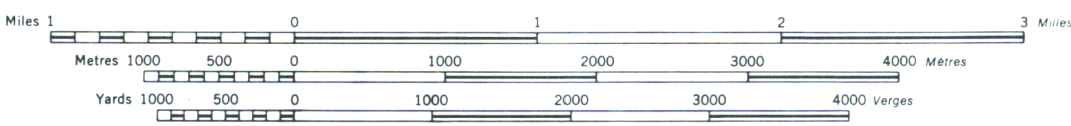


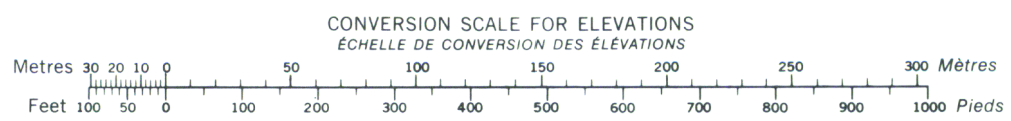
Publiée par le SERVICE DE LA CARTOGRAPHIE, MINISTÈRE DE  
LA DÉFENSE NATIONALE, d'après les photographies aériennes  
prises en 1958. Imprimée en 1971.

NUNAVUT

Approximate Scale 1:50,000 *Échelle Approximative*



CONTOUR INTERVAL 50 FEET	EQUIDISTANCE DES COURBES 50 PIEDS
Elevations in Feet above Mean Sea Level	Élévations en pieds au dessus du niveau moyen de la mer
North American Datum 1927	Système de référence géodésique nord-américain 1927
Transverse Mercator Projection	Projection transverse de Mercator
Clarke 1866 Spheroid	Sphéroïde de Clarke 1866



Coordinate Conversion NAD27 to NAD83 (WGS 84)  
More Value for this Map




Conversion des coordonnées NAD 27 à NAD 83 (WGS 84)  
Valeurs moyennes pour cette carte

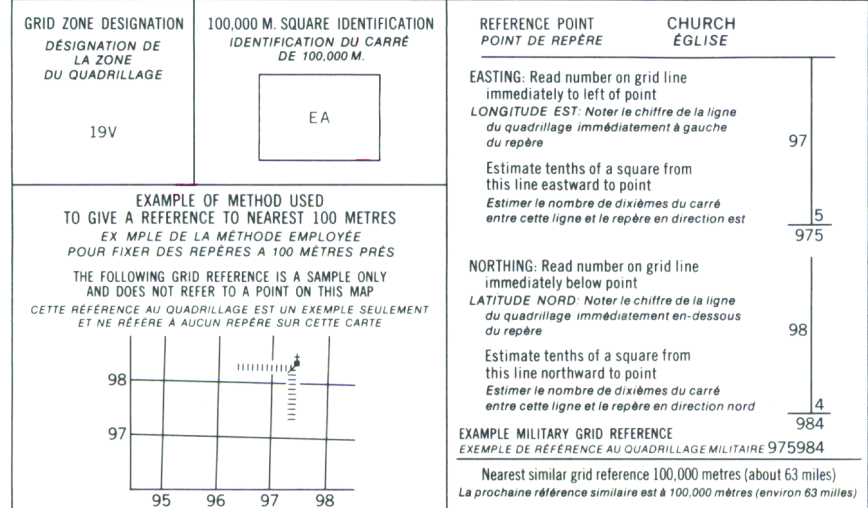
mean value for this map		
Geographic: Latitude-	add	1.0°
Longitude	subtract	1.1°

Coordonnées géographiques:	Latitude-Longitude	additionner	1,0° 4,1°
----------------------------	--------------------	-------------	--------------

Grid:	Northings:	add	230 m
-------	------------	-----	-------

Quadrillage :	Ordonnée (N)-	ajouter	230 m
	Abscisse (E)-	ajouter	50

Contours .....	<i>Courbes de niveau</i> .....	
Cliff .....	<i>Falaise</i> .....	
Elevation approximate .....	<i>Cote approximative</i> .....	420+
Tundra ponds .....	<i>Étangs de toundra</i> .....	
Tundra polygons .....	<i>Sols polygonaux</i> .....	



ONE THOUSAND METRE  
UNIVERSAL TRANSVERSE MERCATOR GRID  
ZONE 19

QUADRILLAGE DE MILLE MÈTRES  
UNIVERSEL TRANSVERSE DE MERCATOR  
ZONE 19

INDEX TO ADJOINING PHOTOMAPS AND RELATIONSHIP  
TO THE NATIONAL TOPOGRAPHIC SYSTEM

64°00'	68°30'		67°00'	64°00'
	25 N/16	25 O/13	25 O/14	
	25 N/9	25 O/12	25 O/11	
	25 N/8	25 O/5	25 O/6	
63°15'	68°30'		67°00'	63°15'

BLEAU D'ASSEMBLAGE DES PHOTOCARTES EN RELATION  
AUX SYSTEMES NATIONAL DE REFERENCE CARTOGRAPHIQUE

BLEAU D'ASSEMBLAGE DES PHOTOCARTES EN RELATION  
U SYSTÈME NATIONAL DE RÉFÉRENCE CARTOGRAPHIQUE

## CORNELIA CHANNEL

25 O/12  
EDITION 1

NATO MAP EVALUATION. B2 X58	ÉVALUATION CARTOGRAPHIQUE DE L'OTAN. B2. X58
B – the accuracy of horizontal positions is rated at $\pm$ 50 metres.	<i>B – la précision des positions horizontales est évaluée à 50 mètres près.</i>
2 – the accuracy of vertical portrayal is rated at $\pm$ one contour interval.	<i>2 – la précision de la représentation altimétrique est évaluée à une équidistance près.</i>
X – cartographic presentation is complete and conforms to NATO STANAGS	<i>X – la présentation cartographique est complète et conforme aux ententes de normalisation de l'OTAN.</i>
58 – 1958 is date of cultural validity	<i>58 – 1958 est la date de validité des éléments culturels.</i>

