



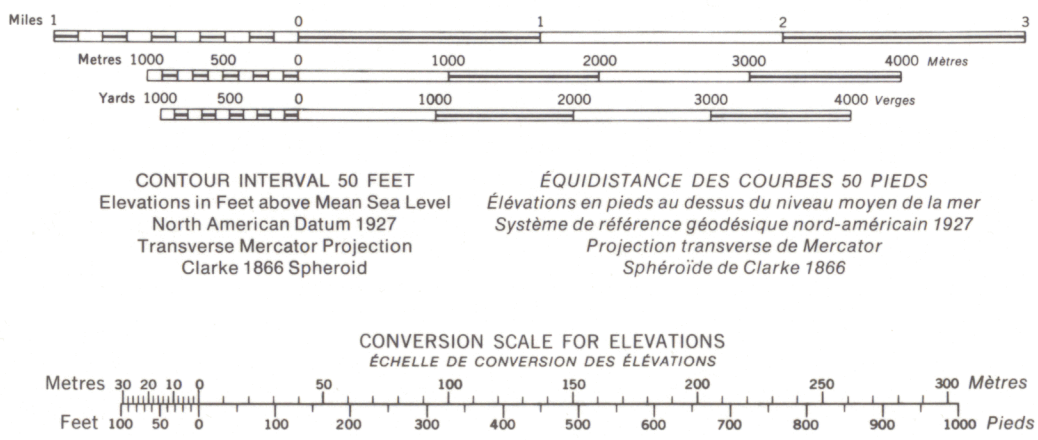



BAFFIN ISLAND
DISTRICT OF FRANKLIN
NORTHWEST TERRITORIES

Contours	Courbes de niveau	
Cliff	Falaise	
Elevation approximate ..	Cote approximative	420±
Tundra ponds	Étangs de toundra	
Tundra polygons ..	Sols polygonaux	

Publiée par le SERVICE DE LA CARTOGRAPHIE, MINISTÈRE DE
LA DÉFENSE NATIONALE, d'après les photographies aériennes
prises en 1958. Imprimée en 1971.



GRID ZONE DESIGNATION DÉSIGNATION DE LA ZONE DU QUADRILAGE	100,000 M. SQUARE IDENTIFICATION IDENTIFICATION DU CARRÉ DE 100,000 M.	REFERENCE POINT POINT DE REPÈRE	CHURCH ÉGLISE
19V	<div data-bbox="1552 2488 1588 2494" style="border: 1px solid black; width: 80px; height: 20px; margin: 0 auto;"></div>	<p>EASTING: Read number on grid line immediately to left of point</p> <p>LONGITUDE: <i>NOTE: A chiffre de la ligne du quadrillage immédiatement à gauche du repère</i></p>	97
<p>EXAMPLE OF METHOD USED TO GIVE A REFERENCE TO NEAREST 10 METRES</p> <p>EXEMPLE DE LA METHODE EMPLOYEE POUR DONNER DES REPÈRES A 10 METRES</p>		<p>Estimate length of a square from the eastward to point</p> <p><i>Estimer le nombre de diagonales du carré entre cette ligne et le repère en direction nord</i></p>	5
<p>THE FOLLOWING GRID REFERENCE IS A SAMPLE ONLY AND DOES NOT REFER TO A POINT ON THIS MAP</p> <p>LA RÉFÉRENCE AU QUADRILAGE EST UN ÉCHANTILLON ET NE RÉFÈRE À AUCUN REPÈRE SUR CETTE CARTE</p>		<p>NORTHING: Read number on grid line immediately below point</p> <p>LATITUDE: <i>NOTE: A chiffre de la ligne du quadrillage immédiatement en-dessous du repère</i></p>	97/5
		<p>Estimate length of a square from this line northward to point</p> <p><i>Estimer le nombre de diagonales du carré entre cette ligne et le repère en direction nord</i></p>	98
98		<p>EXAMPLE: MILITARY GRID REFERENCE</p> <p>EXEMPLE D'UNE RÉFÉRENCE AU QUADRILAGE MILITAIRE</p>	98/4
97		<p>Nearest similar grid reference 100,000 metres (about 63 miles)</p> <p>La prochaine référence semblable est à 100,000 mètres (environ 63 miles)</p>	
95	96		
	97		
	98		

INDEX TO ADJOINING PHOTOMAPS AND RELATIONSHIP
TO THE NATIONAL TOPOGRAPHIC SYSTEM

64°15' 64°15'

26 C/1	26 B/4	26 B/3
25 N/16	25 O/13	25 O/14
25 N/9	25 O/12	25 O/11

63°30' 63°30' 63°30'

TABLEAU D'ASSEMBLAGE DES PHOTOCARTES EN RELATION
DU SYSTÈME NATIONAL DE RÉFÉRENCE CARTOGRAPHIQUE

25 O/13
EDITION 1