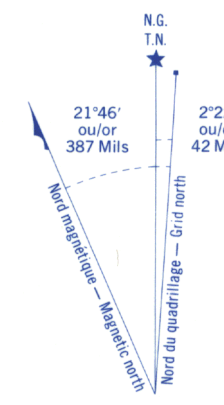





Référence de cette carte
pour usage militaire:
Military users,
refer to this map as:

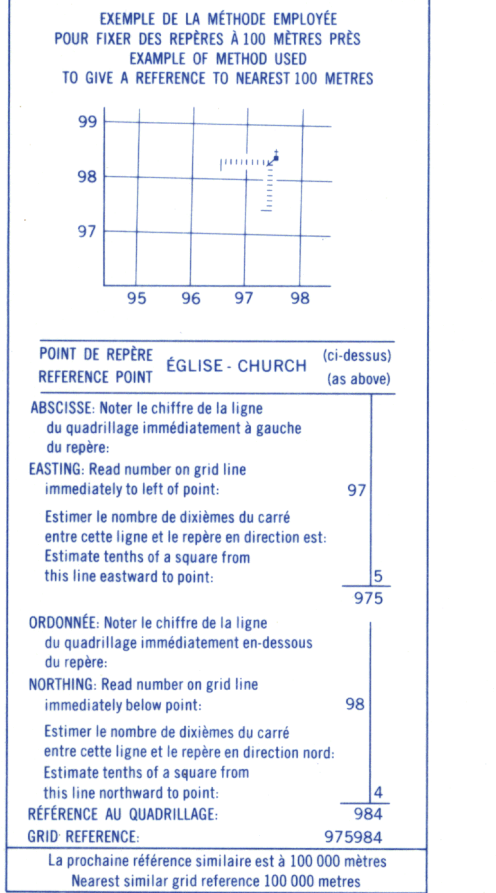
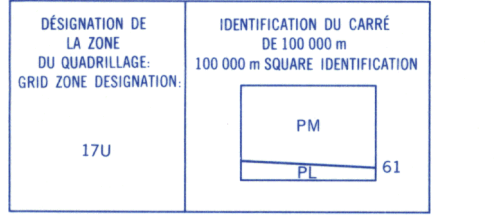
SÉRIE A 761 SERIES
CARTE 33 M/1 E-E MAP
ÉDITION 1 MCE EDITION



N'utiliser le diagramme que pour obtenir les valeurs numériques
DECLINAISON MOYENNE APPROXIMATIVE
AU CENTRE DE LA CARTE EN 1962
Variation annuelle décroissante 5.0'

Use diagram only to obtain numerical values
APPROXIMATE MEAN DECLINATION 1962
FOR CENTRE OF MAP
Annual change decreasing 5.0'

QUADRILLAGE DE MILLE MÈTRES
TRANSVERSE UNIVERSEL DE MERCATOR
ZONE 17
ONE THOUSAND METRE
UNIVERSAL TRANSVERSE MERCATOR GRID



LES AMORCES BRUNES NUMÉROTÉES REPRÉSENTENT
LE QUADRILLAGE DE 1000 MÈTRES T.U.M.
ZONE 18
BROWN NUMBERED TICKS INDICATE
THE 1000 METRE U.T.M. GRID

Compiled, 1959, by the SURVEYS AND MAPPING BRANCH,
DEPARTMENT OF MINES AND TECHNICAL SURVEYS,
from air photographs taken in 1954. Field Surveys 1958.
Printed 1962.

Copies may be obtained from the Canada Map Office,
Department of Energy, Mines and Resources, Ottawa,
or your nearest map dealer.

Partial names update 1982.

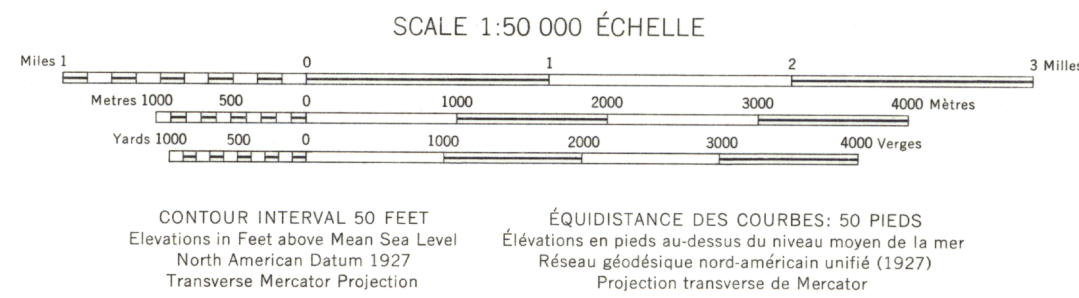
OTASKA HARBOUR QUÉBEC - NORTHWEST TERRITORIES

Compilée en 1959, par la DIRECTION DES LEVÉS ET DE LA
CARTOGRAPHIE, MINISTÈRE DES MINES ET DES RE-
LEVÉS TECHNIQUES, à partir de photographies aériennes
prises en 1954. Travaux exécutés sur le terrain en 1958. Im-
primée en 1962.

Ces cartes sont en vente au Bureau des Cartes du Canada,
ministère de l'Énergie, des Mines et des Ressources, Ottawa,
ou chez le vendeur le plus près.

Mise à jour toponymique partielle effectuée en 1982.

- Roads: all weather, dry weather, cart track, trail or portage, Railway, normal gauge, single track, Power transmission line, Mine or Open cut, Horizontal control point, with elevation
- Routes: toute saison, période sèche, de terre, sentier ou portage, Chemin de fer, voie unique (écartement normal), Ligne de transport d'énergie, Mine ou fosse à ciel ouvert, Point géodésique avec cote
- 454 Δ



- Building, School, Church, Lighthouse, River with bridge, Stream, Lake intermittent, Marsh or Swamp, Depression contours
- Bâtiment, École, Église, Phare, Rivière avec pont, Cours d'eau intermittent, ou à sec, Lac intermittent, rive imprécise, Marais ou marécage, Courbes de cuvette
- Barn, Grange, Post Office, Bureau de poste, Cemetery, Cimetière
- Note: Off-shore islands lie within the District of Keewatin, N.W.T.
Nota: Les îles du large sont dans le district de Keewatin, T.N.-O.

GLOSSARY GLOSSAIRE

Rapids

The nomenclature on this map has not been submitted to the Canadian Board on Geographical Names and may be subject to revision. Information on names is invited by the Surveys and Mapping Branch.

La nomenclature de la présente carte n'a pas été soumise à la Commission canadienne des noms géographiques et, par conséquent, elle pourrait faire l'objet d'une révision. Tous renseignements sur les noms seront bien accueillis par la Direction des levés et de la cartographie.