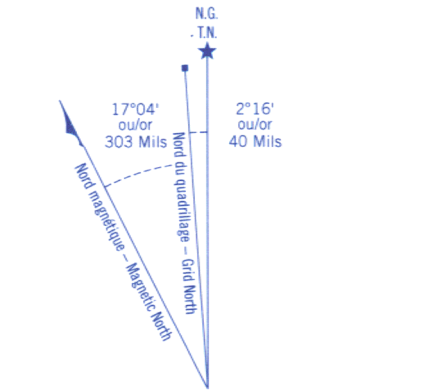


Référence de cette carte pour usage militaire :
Military users refer to this map as:

SERIE A 761
CARTES 33 N/5
MAP
ÉDITION 2 MCE ÉDITION



Utiliser le diagramme que pour obtenir les valeurs numériques
DECLINISON MÉTÉOROLOGIQUE APPROXIMATIVE
DU CENTRE DE LA CARTE EN 1983
Variation annuelle décroissante 4.2"

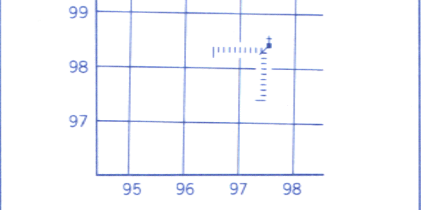
Use diagram only to obtain numerical values
APPROXIMATE METEOROLOGICAL DECLINATION
FOR CENTRE OF MAP
Annual change decreasing 4.2"

QUADRILLAGE UNIVERSEL TRANSVERSE DE MERCATOR
DE MILLE MÈTRES
ZONE 18
ONE THOUSAND METRE
UNIVERSAL TRANSVERSE MERCATOR GRID

LES AMORCES BRUNES NUMÉROTÉES REPRÉSENTENT
LE QUADRILLAGE U.T.M. DE 1000 MÈTRES
BROWN NUMBERED TICKS INDICATE
THE 1000 METRE U.T.M. GRID

DESIGNATION DE LA ZONE
DU QUADRILLAGE
GRID ZONE DESIGNATION

IDENTIFICATION DU CARRÉ
DE 100 000 m
SQUARE IDENTIFICATION



EXEMPLE DE LA MÉTHODE EMPLOYÉE
POUR OBTENIR LES VALEURS À 100 MÈTRES
EXAMPLE OF METHOD USED
TO OBTAIN REFERENCE TO NEAREST 100 METRES

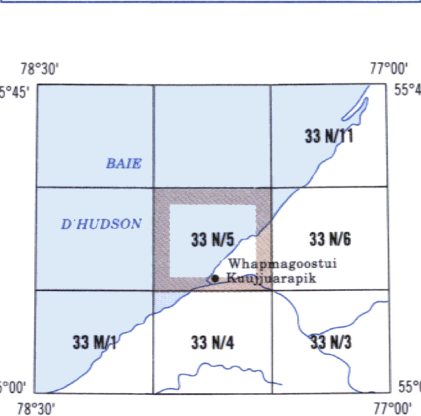
POINT DE REPÈRE : ÉGLISE - CHURCH (31-000000)
REFERENCE POINT : CHURCH - CHURCH (31-000000)

ABSCISSE : Note le chiffre de la ligne
du quadrillage immédiatement à gauche
du point.
EASTING : Read number on grid line
immediately to left of point.
Estimer le nombre de décimales du carré
entre cette ligne et la ligne en direction nord.
Estimate tenths of a square from
this line eastward to point.

ORDONNÉE : Note le chiffre de la ligne
du quadrillage immédiatement en dessous
du point.
NORTHING : Read number on grid line
immediately below point.
Estimer le nombre de décimales du carré
entre cette ligne et la ligne en direction nord.
Estimate tenths of a square from
this line northward to point.

REFERENCE AU QUADRILLAGE
GRID REFERENCE

La référence similaire la plus près est à 100 000 mètres
Nearest similar grid reference 100 000 metres



LES CARTES TOPOGRAPHIQUES DE RNC

NRCan TOPOGRAPHIC MAPS

KUJJUARAPIK

33 N/5

LES CARTES TOPOGRAPHIQUES DE RNC

NRCan TOPOGRAPHIC MAPS

KUJJUARAPIK

33 N/5

LES CARTES TOPOGRAPHIQUES DE RNC

NRCan TOPOGRAPHIC MAPS

KUJJUARAPIK

33 N/5

LES CARTES TOPOGRAPHIQUES DE RNC

NRCan TOPOGRAPHIC MAPS

KUJJUARAPIK

33 N/5

LES CARTES TOPOGRAPHIQUES DE RNC

NRCan TOPOGRAPHIC MAPS

KUJJUARAPIK

33 N/5

LES CARTES TOPOGRAPHIQUES DE RNC

NRCan TOPOGRAPHIC MAPS

KUJJUARAPIK

33 N/5

LES CARTES TOPOGRAPHIQUES DE RNC

NRCan TOPOGRAPHIC MAPS

KUJJUARAPIK

33 N/5

LES CARTES TOPOGRAPHIQUES DE RNC

NRCan TOPOGRAPHIC MAPS

KUJJUARAPIK

33 N/5

LES CARTES TOPOGRAPHIQUES DE RNC

NRCan TOPOGRAPHIC MAPS

KUJJUARAPIK

33 N/5

LES CARTES TOPOGRAPHIQUES DE RNC

NRCan TOPOGRAPHIC MAPS

KUJJUARAPIK

33 N/5

LES CARTES TOPOGRAPHIQUES DE RNC

NRCan TOPOGRAPHIC MAPS

KUJJUARAPIK

33 N/5