

Compiled, 1959, by the SURVEYS AND MAPPING BRANCH,
DEPARTMENT OF MINES AND TECHNICAL SURVEYS,
from air photographs taken in 1954. Field Surveys 1958.
Printed 1962.

Copies may be obtained from the Canada Map Office,
Department of Energy, Mines and Resources, Ottawa,
or your nearest map dealer.

Partial names update 1982.

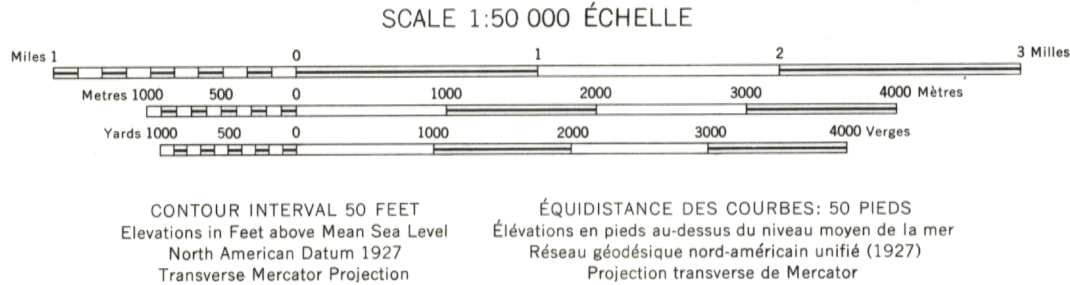
LAC LE BEL
QUÉBEC-NORTHWEST TERRITORIES

Complétée en 1959, par la DIRECTION DES LÉVÉS ET DE LA
CARTOGRAPHIE, MINISTÈRE DES MINES ET DES
RÉLEVÉS TECHNIQUES, à partir de photographies aériennes
prises en 1954. Travaux exécutés sur le terrain en 1958.
Imprimée en 1962.

Ces cartes sont en vente au Bureau des Cartes du Canada,
ministère de l'Énergie, des Mines et des Ressources, Ottawa,
ou chez le vendeur le plus près.

Mise à jour toponymique partielle effectuée en 1982.

- Roads: all weather, dry weather, cart track, trail or portage, Railway, normal gauge, single track, Power transmission line, Mine or Open out, Horizontal control point, with elevation.
- Routes: toute saison, période sèche, de terre, sentier ou portage, Chemin de fer, voie unique (écartement normal), Ligne de transport d'énergie, Mine ou fosse à ciel ouvert, Point géodésique avec cote.



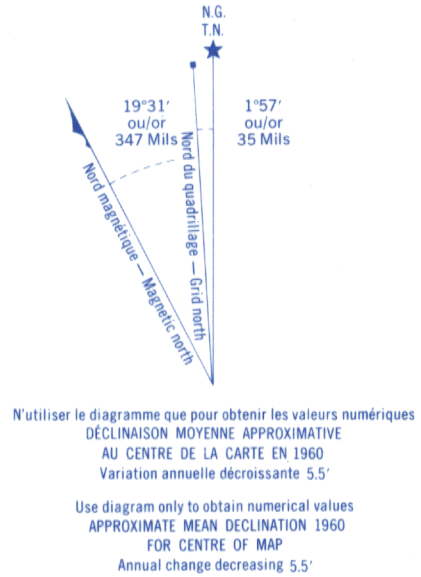

- Building, School, Church, Lighthouse, River with bridge, Stream, Lake, Marsh or Swamp, Depression contours, Barrn, Post Office, Cemetery, Phare, Rivière avec pont, Cours d'eau intermittent ou à sec, Lac intermittent, rive imprécise, Marais ou marécage, Courbes de cote.

GLOSSARY - GLOSSAIRE

- Falls, Rapids, Silt and peat hummocks, Chutes, Rapids, Buttes de limon et de tourbe.

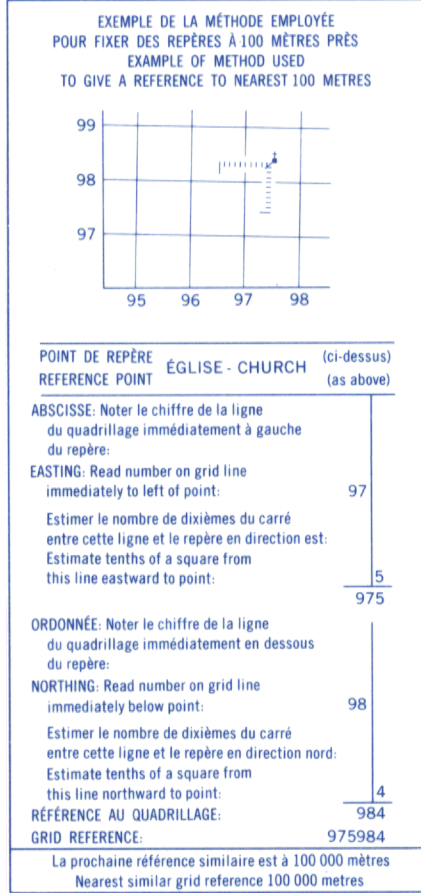
Référence de cette carte
pour usage militaire:
Military users,
refer to this map as:

SÉRIE A 761
CARTE 33 N/6 O-W MAP
ÉDITION 1 MCE EDITION



QUADRILLAGE DE MILLE MÈTRES
TRANSVERSE UNIVERSEL DE MERCATOR
ZONE 18
ONE THOUSAND METRE
UNIVERSAL TRANSVERSE MERCATOR GRID

DÉSIGNATION DE LA ZONE DU QUADRILLAGE: GRID ZONE DESIGNATION	IDENTIFICATION DU CARRE DE 100 000 m SQUARE IDENTIFICATION
18 U	US



33 N/6 O-W
ÉDITION 1(B) EDITION

The nomenclature on this map has not been submitted to the Canadian Board on Geographical Names and may be subject to revision. Information on names is invited by the Surveys and Mapping Branch.

La nomenclature de la présente carte n'a pas été soumise à la Commission canadienne des noms géographiques et, par conséquent, elle pourrait faire l'objet d'une révision. Tous renseignements sur les noms seront bien accueillis par la Direction des levés et de la cartographie.