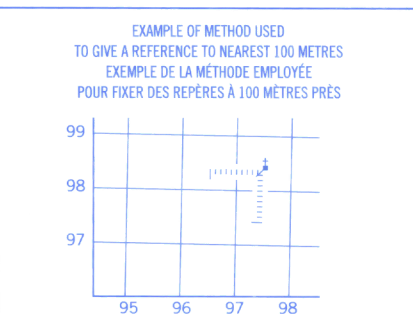
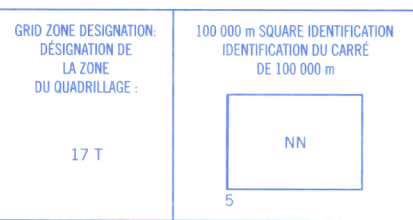


Utiliser le diagramme que pour obtenir les valeurs numériques.  
 DÉCLINAISON MOYENNE APPROXIMATIVE  
 AU CENTRE DE LA CARTE EN 1996  
 Variation annuelle croissante 3,8°

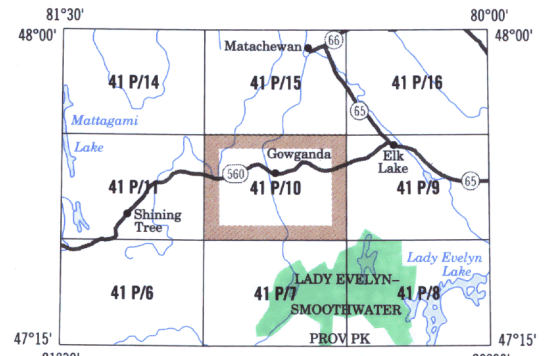
ONE THOUSAND METRE  
UNIVERSAL TRANSVERSE MERCATOR GRID  
ZONE 17  
QUADRILLAGE UNIVERSEL TRANSVERSE DE MERCATOR  
DE MILLE MÈTRES



REFERENCE POINT	CHURCH – EGLISE	(as above) (ci-dessus)
POINT DE REPÈRE		
EASTING: Read number on grid line immediately to left of point.		
ASCISSE: Noter le chiffre de la ligne de quadrillage immédiatement à gauche du repère	97	
Estimate tenths of a square from this line eastward to point.		
Estimer le nombre de dixièmes du carré entre cette ligne et le repère en direction est :	5	
	975	
NORTHING: Read number on grid line immediately below point.		
ORDONNÉE: Noter le chiffre de la ligne de quadrillage immédiatement en dessous du repère :	98	
Estimate tenths of a square from this line northward to point.		
Estimer le nombre de dixièmes du carré entre cette ligne et le repère en direction nord :	4	
GRID REFERENCE:	9804	
REFERENCE AU QUADRILLAGE:	9759804	

NOTE: Number grid reference 100 000 metres.

La référence numérique la plus élevée est à 100 000 mètres.



Index to adjoining Maps of the National Topographic System  
Tableau d'assemblage du Système national de référence cartographique

LOCAL DEALER DÉTAILLANT LOCAL

NRCan TOPOGRAPHIC MAPS  
LES CARTES TOPOGRAPHIQUES DE RNCan

**GOWGANDA**  
**41 P/10**

PRODUCED BY THE CANADA CENTRE FOR MAPPING, NATURAL  
RESOURCES CANADA, INFORMATION CURRENT AS OF 1994.  
PUBLISHED 1996.

COPIES MAY BE OBTAINED FROM THE CANADA MAP OFFICE,  
OTTAWA, OR YOUR NEAREST MAP DEALER.

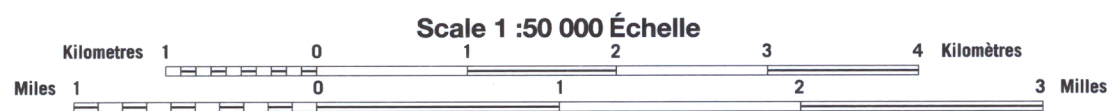
© 1996, HER MAJESTY THE QUEEN IN RIGHT OF CANADA.

**SOURCES:**

Geodetic Survey Division  
*Bench marks, horizontal survey monuments and coordinate conversion*

*We welcome your comments.  
Just phone us at 1-800-465-MAPS.*

**GOWGANDA**  
TIMISKAMING DISTRICT  
ONTARIO



CONVERSION SCALE FOR ELEVATIONS

Metres 30 20 10 0 50 100

CONTOUR INTERVAL 50 FEET  
Elevations in Feet above Mean Sea Level  
North American Datum 1983

Transverse Mercator Projection

Coordinate Conversion NAD 83 (WGS 84) to NAD 2  
Mean Values for this map

ÉCHELLE DE CONVERSION DES ALTITUDES

ÉQUIDISTANCE DES COURBES 50 PIEDS  
Altitudes en pieds  
Système de référence géodésique nord-américain 1983

Projection transverse de Mercator

Conversion des coordonnées NAD 83 (NGS 84) à NAD 27  
Valeurs moyennes pour cette carte

**SOURCES :**  
Division des levés géodésiques  
*Repères de nivellement, Données altimétriques et conversion de coordonnées*

ÉTABLIE PAR LE CENTRE CANADIEN DE CARTOGRAPHIE  
RESSOURCES NATURELLES CANADA. RENSEIGNEMENTS À JOUR  
EN 1994. PUBLIÉE EN 1996.

© 1996, SA MAJESTÉ LA REINE DU CHEF DU CANADA.

*Nous apprécions vos commentaires.*

Téléphonez-nous au 1-800-465-6277