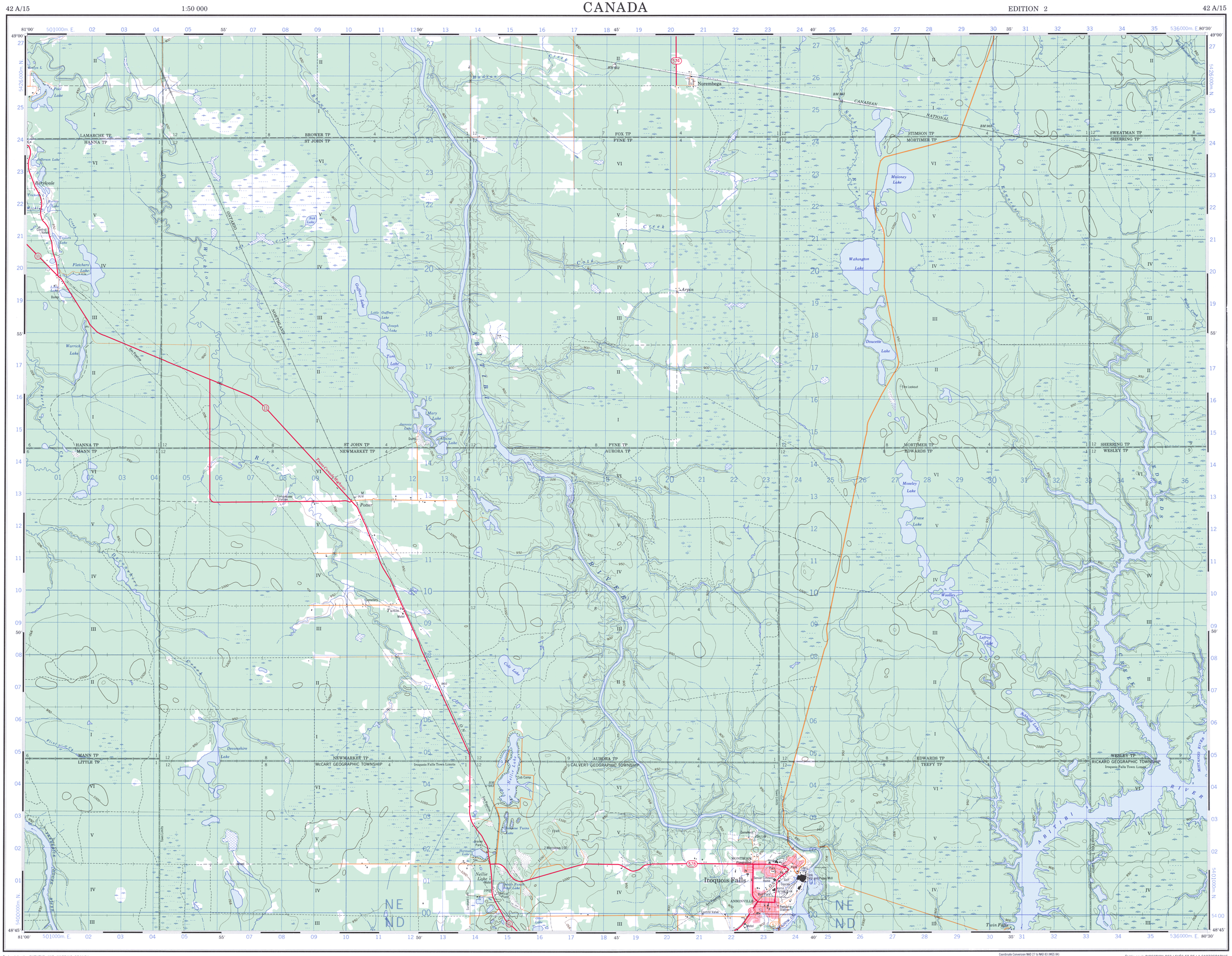

Produced by the SURVEYS AND MAPPING BRANCH, DEPARTMENT OF ENERGY, MINES AND RESOURCES. Updated from aerial photographs taken in 1971. Culture check 1973. Printed 1976.

© Canada Copyrights Reserved 1976

Roads:
hard surface, all weather ..... pavée, toute saison ..... 2 chaussées séparées / 2 lanes / 2 voies
hard surface, all weather ..... pavée, toute saison ..... 2 lanes / 2 voies
loose or stabilized surface, all weather ..... gravier aggloméré, toute saison ..... 2 lanes or more / 2 voies ou plus
loose surface, dry weather and unclassified streets ..... gravier, temps sec et rues hors classe
cart track ..... de terre
trail, cut line or portage ..... sentier, percée ou portage

Routes:
more than 2 lanes ..... plus de 2 voies
less than 2 lanes, moins de 2 voies
less than 2 lanes, moins de 2 voies

FOR COMPLETE REFERENCE SEE REVERSE SIDE — POUR UNE LISTE COMPLÈTE DES SIGNES, VOIR AU VERSO

IROQUOIS FALLS

COCHRANE DISTRICT

ONTARIO

Scale 1:50 000 Échelle

Miles 1 0 1 2 3 Milles

Metres 1000 0 1000 2000 3000 4000 Mètres

Yards 1000 0 1000 2000 3000 4000 Verges

CONTOUR INTERVAL 50 FEET
Elevations in Feet above Mean Sea Level
North American Datum 1927
Transverse Mercator Projection
Communities within cities and towns are named in red.

ÉQUIDISTANCE DES COURBES 50 PIEDS
Élévations en pieds au-dessus du niveau moyen de la mer
Système de référence géodésique nord-américain, 1927
Projection transverse de Mercator
Les communautés à l'intérieur des cités et villes sont désignées en rouge.

Coordinate Conversion NAD 27 to NAD 83 (WGS 84)
Mean values for this map

Geographic:	Latitude - add	0.3"	
	Longitude - subtract	0.5"	
Grid:	Northing - add	229m	
	Easting - add	9m	

Conversion des coordonnées NAD 27 à NAD 83 (WGS 84)
Valeurs moyennes pour cette carte

Coordonnées géographiques :	Latitude -	additionner	0.3"
	Longitude -	soustraire	0.5"
Quadrillage :	Ordonnée (N) -	additionner	229m
	Abscisse (E) -	additionner	9m

Établie par la DIRECTION DES LEVÉS ET DE LA CARTOGRAPHIE, MINISTÈRE DE L'ÉNERGIE, DES MINES ET DES RESSOURCES. Mise à jour à l'aide de photographies aériennes prises en 1971. Vérification des ouvrages en 1973. Imprimée en 1976.

© Canada 1976, tous droits réservés

IROQUOIS FALLS
42 A/15
EDITION 2

Military users, refer to this map as: Référence de cette carte pour usage militaire:
SERIES A 751 SÉRIE
MAP 42 A/15 CARTE
EDITION 2 MCE EDITION

CONVERSION SCALE FOR ELEVATIONS
ÉCHELLE DE CONVERSION DES ÉLÉVATIONS
Feet / Pieds — Metres / Mètres

10°15' or/ou 182 Mils — 0°11' or/ou 3 Mils
Magnetic North / Nord magnétique — Grid North / Nord du quadrillage

Use diagram only to obtain numerical values
APPROXIMATE MEAN DECLINATION 1974
FOR CENTRE OF MAP
Annual change decreasing 1.8'

N'utiliser le diagramme que pour obtenir les valeurs numériques
DÉCLINAISON MOYENNE APPROXIMATIVE
AU CENTRE DE LA CARTE EN 1974
Variation annuelle décroissante 1.8'

ONE THOUSAND METRE
UNIVERSAL TRANSVERSE MERCATOR GRID
ZONE 17
QUADRILLAGE DE MILLE MÈTRES
TRANSVERSE UNIVERSEL DE MERCATOR

GRID ZONE DESIGNATION: DÉSIGNATION DE LA ZONE DU QUADRILLAGE:	100,000 M. SQUARE IDENTIFICATION: IDENTIFICATION DU CARRÉ DE 100,000 M.
17 U	NE / ND — 5 — 54

EXAMPLE OF METHOD USED TO GIVE A REFERENCE TO NEAREST 100 METRES
EXEMPLE DE LA MÉTHODE EMPLOYÉE POUR FIXER DES REPÈRES À 100 MÈTRES PRÈS



REFERENCE POINT / POINT DE REPÈRE	CHURCH - ÉGLISE	(as above) (ci-dessus)
EASTING. Read number on grid line immediately to left of point. LONGITUDE EST. Noter le chiffre de la ligne du quadrillage immédiatement à gauche du repère.		97
Estimate tenths of a square from this line eastward to point. Estimer le nombre de dixièmes du carré entre cette ligne et le repère en direction est.		5
		975
NORTHING. Read number on grid line immediately below point. LATITUDE NORD. Noter le chiffre de la ligne du quadrillage immédiatement en dessous du repère.		98
Estimate tenths of a square from this line northward to point. Estimer le nombre de dixièmes du carré entre cette ligne et le repère en direction nord.		4
		984
GRID REFERENCE. RÉFÉRENCE AU QUADRILLAGE.		975984

Nearest similar grid reference 100,000 metres (about 63 miles)
La prochaine référence similaire est à 100,000 mètres (environ 63 milles)

TABLEAU D'ASSEMBLAGE DU SYSTÈME NATIONAL DE RÉFÉRENCE CARTOGRAPHIQUE



INDEX TO ADJOINING MAPS OF THE NATIONAL TOPOGRAPHIC SYSTEM