

PRODUCED BY THE SURVEYS AND MAPPING BRANCH,
DEPARTMENT OF ENERGY, MINES AND RESOURCES, UPDATED
FROM AERIAL PHOTOGRAPHS TAKEN IN 1984. CULTURE
CHECK 1986. PUBLISHED IN 1987.

COPIES MAY BE OBTAINED FROM THE CANADA MAP OFFICE,
DEPARTMENT OF ENERGY, MINES AND RESOURCES, OTTAWA,
OR YOUR NEAREST MAP DEALER.

© 1987. HER MAJESTY THE QUEEN IN RIGHT OF CANADA,
DEPARTMENT OF ENERGY, MINES AND RESOURCES.

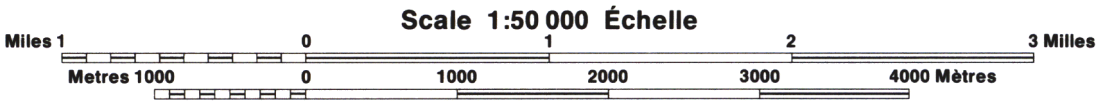
Roads: loose or stabilized surface, all weather
topse surface, dry weather
unclassified road or street
cart track
trail, cut line or portage

Routes: graver, aggloméré, route saison
de graver, temps sec
route non classée ou rue
de terre
sentier, percée ou portage

3 lanes or more
2 lanes or plus
more than 2 lanes
moins de 2 voies

FOR COMPLETE REFERENCE SEE REVERSE SIDE

POUR UNE LISTE COMPLETE DES SIGNES, VOIR AU VERSO



Information concerning bench marks and horizontal survey monuments can
be obtained from Geodetic Surveys and Mapping Branch, Ottawa.

CONVERSION SCALE FOR ELEVATIONS

Mètres 50 100 0 100 200 300 400

Feet 100 50 0 100 200 300 400

CONTOUR INTERVAL 50 FEET
Elevations in Feet above Mean Sea Level
North American Datum 1927
Transverse Mercator Projection

Pour tout renseignement concernant les repères et bornes altimétriques, s'adresser
aux levés géodésiques, Direction des levés et de la cartographie, Ottawa.

ÉCHELLE DE CONVERSION DES ALTITUDES

Mètres 50 100 0 100 200 300 400 500 600 700 800 900 1000 Mètres

Feet 100 50 0 100 200 300 400 500 600 700 800 900 1000 Pieds

EQUIDISTANCE DES COURBES 50 PIEDS
Altitudes en pieds
Système de référence géodésique nord américain, 1927
Projection Transverse de Mercator

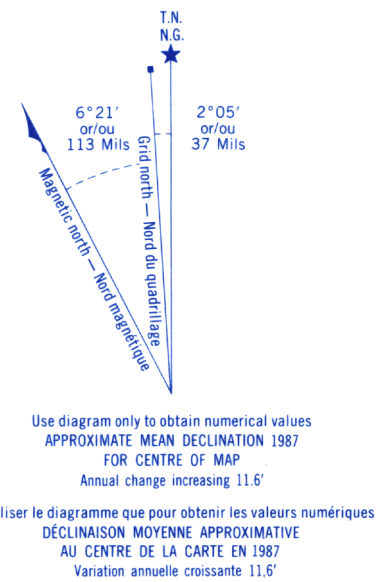
ÉTABLI PAR LA DIRECTION DES LEVÉS ET DE LA CARTOGRAPHIE,
MINISTÈRE DE L'ÉNERGIE, DES MINES ET DES RESSOURCES,
MISE À JOUR À L'ADÈ DE PHOTOGRAPHIES AÉRIENNES PRISES
EN 1984. VÉRIFICATION DES OUVRAGES EN 1986. PUBLIÉE EN 1987.

CES CARTES SONT EN VENTE AU BUREAU DES CARTES DU
CANADA, MINISTÈRE DE L'ÉNERGIE, DES MINES ET DES
RESSOURCES, OTTAWA, OU CHEZ LE VENDEUR LE PLUS PRÈS.

© 1987. SA MAJESTÉ LA REINE OU CHEF DU CANADA,
MINISTÈRE DE L'ÉNERGIE, DES MINES ET DES RESSOURCES.

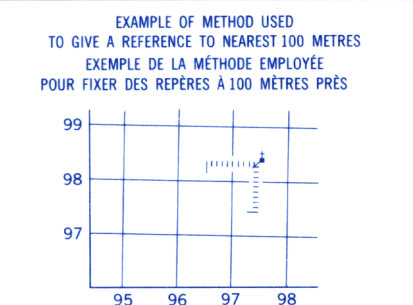
Military users,
refer to this map as:
Référence de cette carte
pour usage militaire:

SERIES A 751 SÉRIE
MAP 42 G/4 CARTE
EDITION 3 EDITION



ONE THOUSAND METRE
UNIVERSAL TRANSVERSE MERCATOR GRID
ZONE 17
QUADRILAGE UNIVERSEL TRANSVERSE DE MERCATOR
DE MILLE MÈTRES

GRID ZONE DESIGNATION DESIGNATION DE LA ZONE DU QUADRILAGE	100 000 m SQUARE IDENTIFICATION IDENTIFICATION DU CARRE DE 100 000 m
17U	KE LE
	3



REFERENCE POINT CHURCH - EGLISE (as above) (ci-dessus)

(EASTING) Read number on grid line
immediately to left of point.

ABSCISSE: Note le chiffre de la ligne
du quadrillage immédiatement à gauche
du repère.

Estimate length of a square from
this line eastward to point.
Estimer le nombre de divisions du carré
entre cette ligne et le repère en direction est.

NORTHING: Read number on grid line
immediately below point.

ORDONNÉE: Note le chiffre de la ligne
du quadrillage immédiatement en dessous
du repère.

Estimate length of a square from
this line northward to point.
Estimer le nombre de divisions du carré
entre cette ligne et le repère en direction nord.

GRID REFERENCE: 975984

Nearest similar grid reference 100 000 metres
La prochaine référence similaire est à 100 000 mètres

BROWN NUMBERED TICKS INDICATE
THE 1000 METRE U.T.M. GRID
ZONE 16

LES AMORCES BRUNES NUMÉROTÉES REPRÉSENTENT
LE QUADRILAGE DE 1000 MÈTRES U.T.M.

48°30'	42 G/6	42 G/4	42 G/2
48°30'	42 G/5	42 G/3	42 G/1
48°30'	42 G/4	42 G/2	42 G/0
48°30'	42 G/3	42 G/1	42 G/0

Tableau d'assemblage du Système national de référence cartographique