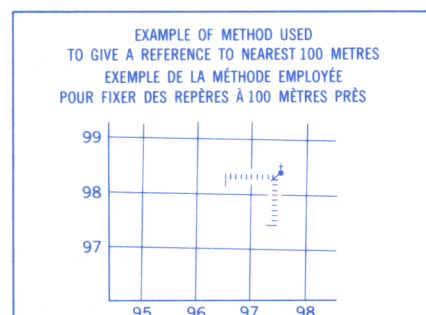
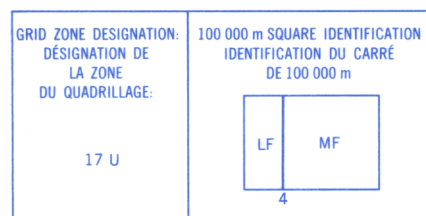
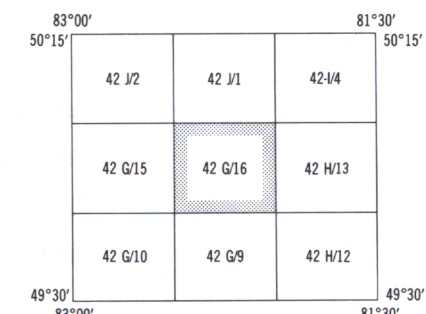


ONE THOUSAND METRE
UNIVERSAL TRANSVERSE MERCATOR GRID
ZONE 17
QUADRILLAGE UNIVERSEL TRANSVERSE DE MERCATOR
DE MILLE MÈTRES



REFERENCE POINT	CHURCH - ÉGLISE	(in abscissa) (ci-dessus)
POINT DE REPÈRE		
EASTING: Read number on grid line immediately to left of point:		
ABSCISSA: Note le chiffre de la ligne du quadrillage immédiatement à gauche du repère:	97	
Estimate tenths of a square from this line eastward to point:		
Estimer le nombre de dixièmes du carré entre cette ligne et le repère en direction est:		5
		975
NORTHING: Read number on grid line immediately below point:		
ORDONNÉE: Note le chiffre de la ligne du quadrillage immédiatement en dessous du repère:	98	
Estimate tenths of a square from this line northward to point:		
Estimer le nombre de dixièmes du carré entre cette ligne et le repère en direction nord:		4
GRID REFERENCE:	9864	
REFERENCE AU QUADRILLAGE:	9759864	

Requisit: 100 mètres
La prochaine référence référa à 100 000 mètres



EDITION 2 EDITION

PRODUCED BY THE SURVEYS AND MAPPING BRANCH
DEPARTMENT OF ENERGY, MINES AND RESOURCES
UPDATED FROM AERIAL PHOTOGRAPHS TAKEN IN 1964
CULTURE CHECK 1986. PUBLISHED IN 1987.

COPIES MAY BE OBTAINED FROM THE CANADA MAP OFFICE
DEPARTMENT OF ENERGY, MINES AND RESOURCES, OTTAWA
OR YOUR NEAREST MAP DEALER.

© 1987, HER MAJESTY THE QUEEN IN RIGHT OF CANADA
DEPARTMENT OF ENERGY, MINES AND RESOURCES.

© 1987. HER MAJESTY THE QUEEN IN RIGHT OF CANADA
DEPARTMENT OF ENERGY, MINES AND RESOURCES.

Roads:	Routes:	
loose or stabilized surface, all weather	gravier, aggloméré, toute saison	<u>3 lanes or more</u> <u>less than 3 lanes</u>
loose surface, dry weather	de gravier, temps sec	<u>2 voies ou plus</u> <u>moins de 2 voies</u>
unclassified road or street	route non classée ou rue	
cart track	de terre	
trail, cut line or portage	sentier, percée ou portage	
<hr/>		
FOR COMPLETE REFERENCE SEE REVERSE SIDE	POUR UNE LISTE COMPLETE DES SIGNES: VOIR AU VERSO	

BENNET LAKE
COCHRANE DISTRICT
ONTARIO

Scale 1:50 000 Échelle

Information concerning bench marks and horizontal survey monuments can be obtained from Geodetic Survey, Surveys and Mapping Branch, Ottawa.

CONVERSION SCALE FOR ELEVATIONS

Metres 30 20 10 0 50 100

Feet 100 50 0 100 200 300

CONTOUR INTERVAL 10 METRES

ÉCHELLE DE CONVERSION DES ALTITUDES

Mètres	Pieds
150	500
200	660
250	820
300	980

ÉQUIDISTANCE DES COURBES 10 MÈTRES


ÉTABLI PAR LA DIRECTION DES LEVÉS ET DE LA CARTOGRAPHIE
MINISTÈRE DE L'ÉNERGIE, DES MINES ET DES RESSOURCES
MISE À JOUR À L'AIDE DE PHOTOCOPIES AÉRIENNES PRISES EN
1984. VÉRIFICATION DES OUVRAGES EN 1986. PUBLIÉE EN 1987.

CES CARTES SONT EN VENTE AU BUREAU DES CARTES DU
CANADA, MINISTÈRE DE L'ÉNERGIE, DES MINES ET DES RES-
SOURCES, OTTAWA, OU CHEZ LE VENDEUR LE PLUS PRÈS.

© 1987. SA MAJESTÉ LA REINE DU CHEF DU CANADA.
MINISTÈRE DE L'ÉNERGIE, DES MINES ET DES RESSOURCES

© 1987, SA MAJESTÉ LA REINE DU CHEF DU CANADA,
MINISTÈRE DE L'ÉNERGIE, DES MINES ET DES RESSOURCES

MINISTÈRE DE L'ÉNERGIE, DES MINES ET DES RESSOURCES

 Energy, Mines and Resources Canada Énergie, Mines et Ressources Canada