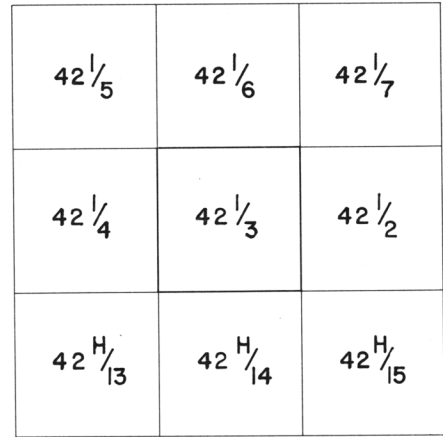
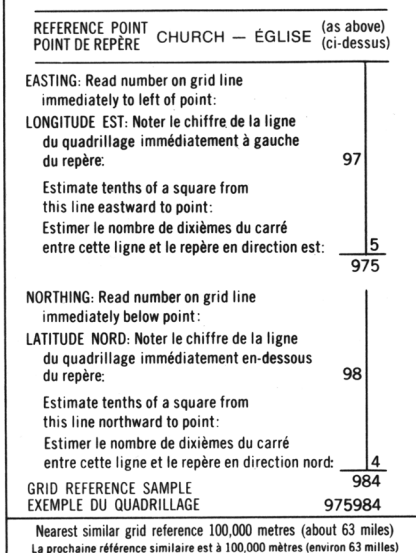
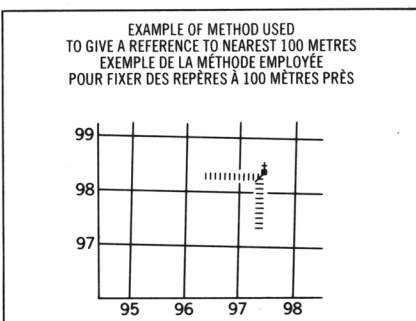
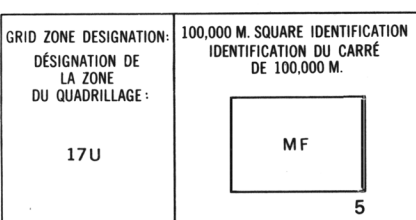
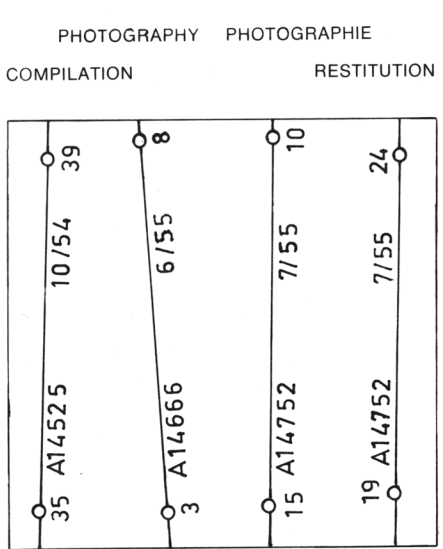
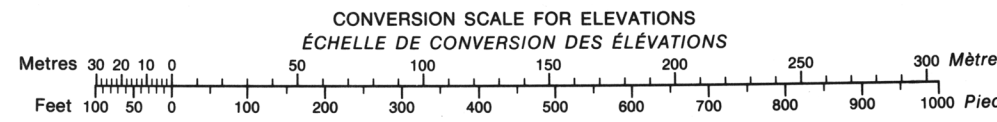




ROADS AND RELATED FEATURES		ROUTES ET OUVRAGES CONNEXES	
HARD SURFACE, ALL WEATHER	.....	SURFACE DURE, TOUTES SAISONS	
COARSE SURFACE	-----	GRAVIER	
CART TRACK, WINTER ROAD	.....	CHEMIN DE TERRE, D'HIVER	
TRAIL, CUTLINE, PORTAGE	.....	SENTIER, PERÇÉE, PORTAGE	
BUILT UP AREA		AGGLOMERATION	
RAILWAY, SIDING, STATION, STOP		CHEMIN DE FER, VOIE D'ÉVITEMENT, GARE, ARRÊT	
BRIDGE		POINT	
SEAPLANE BASE, ANCHORAGE		HYDROAÉROPORT, MOULAGE	
<b>LANDMARK FEATURES</b>		<b>POINTS DE REPÈRE</b>	
HOUSE, BARN		MAISON, GRANGE	
CHURCH, SCHOOL		ÉGLISE, ÉCOLE	
POST OFFICE		BUREAU DE POSTE	
HISTORICAL SITE		LIEU HISTORIQUE	
TOWERS: FIRE, RADIO		TOURS: FEU, RADIO	
WELL, OIL, GAS		PUITS: PÉTROLE, GAZ	
TANK, OIL, GASOLINE, WATER		RÉSERVOIR, PÉTROLE, ESSENCE, EAU	
TELEPHONE LINE	.....	LIGNE TÉLÉPHONIQUE	
POWER TRANSMISSION LINE	.....	LIGNE DE TRANSPORT D'ÉNERGIE	
MINE		MINE	
CUTTING, EMBANKMENT		TRANCHÉE, REMBLAI	
GRAVEL PIT		FOSSE DE GRAVIER	
<b>BOUNDARIES AND CONTROL</b>		<b>FRONTIÈRES ET POINTS DE RÉFÉRENCES</b>	
INTERNATIONAL, PROVINCIAL	.....	INTERNATIONALE, PROVINCIALE	
BOUNDARY MONUMENT		BORNE FRONTIÈRE	
COUNTY, DISTRICT	.....	COMTE, DISTRICT	
TOWNSHIP, PARISH — SURVEYED	.....	CANTON, PAROISSE — ARPENITÉ	
TOWNSHIP, DLS — SURVEYED	.....	CANTON, DLS — ARPENITÉ	
UNSURVEYED — SECTION CORNERS	.....	NON ARPENITÉ — SECTION ANGULAIRE	
MUNICIPALITY	.....	MUNICIPALITÉ	
INDIAN RESERVE, PARK, ETC.	.....	RÉSERVE INDIENNE, PARC, ETC.	
HORIZONTAL CONTROL POINT		REPÈRE PLANIMÉTRIQUE	
BENCH MARK		REPÈRE DE NIVELLEMENT	
SPOOT ELEVATION, ELEVATION APPROXIMATE		POINT COTÉ, ÉLEVATION APPROXIMATIVE	
<b>DRAINAGE AND RELATED FEATURES</b>		<b>DRAINAGE ET OUVRAGES CONNEXES</b>	
STREAM, SHORELINE: INDEFINITE	.....	COURS D'EAU, RIVE: IMPRÉCISE	
DIRECTION OF FLOW		DIRECTION DU COURANT	
LAKE, INTERMITTENT		LAC, INTERMITTENT	
UNDUNATED, FLOODED LAND		TERRAIN INONDÉ	
MARSH OR SWAMP (WOODED)		MARAIS OU MARECAGE (BOISÉ)	
DRY RIVER BED WITH CHANNELS		LIT DE COURS D'EAU TARI AVEC CHENAUX	
SAND, ABOVE, IN WATER		SABLE, AU DESSUS, DANS L'EAU	
STRING BOG		MARECAGES EN ENFILE	
TUNDRA PONDS, POLYGONS		TOUNDRA: ÉTANGS, SOLS POLYGAONAUX	
RAPIDS		RAPIDES	
FORESHORE FLATS		ESTRANS	
ROCK		ROCHE	
DAM		BARRAGE	
WHARF		QUAI	
DITCH		FOSSE	
<b>RELIEF FEATURES</b>		<b>RELIEF</b>	
CONTOURS		COURBE DE NIVEAU	
APPROXIMATE CONTOUR		COURBE DE NIVEAU APPROXIMATIF	
DEPRESSION		COURBE DE CUVETTE	
ESKER		ESKER	
PINGO		PINGO	
SAND, SAND DUNES		SABLE, DUNES	
PALSA BOG		PALSE	
WOODED AREA		REGION BOISÉE	



ONE THOUSAND METRE  
UNIVERSAL TRANSVERSE MERCATOR GRID  
ZONE 17  
QUADRILLAGE DE MILLE MÈTRES  
UNIVERSEL TRANSVERSE DE MERCATOR



The 1969 MAGNETIC BEARING is 10°31' (187 mils) WEST of GRID NORTH

Le REPERE MAGNÉTIQUE en 1969 est à 10°31' (187 mils) à l'ouest du NORD DU QUADRILLAGE

GRID NORTH is 0°12' (4 mils) WEST of TRUE NORTH for centre of map.

NORD DU QUADRILLAGE est 0°12' (4 mils) à l'ouest du NORD GÉOGRAPHIQUE au centre de la carte.

PRODUCED BY SURVEYS AND MAPPING BRANCH  
DEPARTMENT OF ENERGY, MINES AND RESOURCES  
OTTAWA, 1970, FROM PHOTOGRAPHS TAKEN IN 1954,55  
CONTOUR INTERVAL ----- 50 FEET  
© CANADA COPYRIGHTS RESERVED 1973.

**AUDREY LAKE**  
COCHRANE DISTRICT  
ONTARIO  
SCALE 1:50,000 ÉCHELLE  
1.25 inches to 1 mile approximately

Coordinate Conversion NAD 27 to NAD 83 (NGS 84)			
Mean Values for this Map			
Geographic:	Latitude -	add	0.3"
	Longitude -	subtract	0.7"
Grid:	Northing -	add	229m
	Easting -	add	15m

Conversion des coordonnées NAD 27 à NAD 83 (NGS 84)			
Valeurs moyennes pour cette carte			
Coordonnées géographiques :	Latitude -	ajouter	0,3"
	Longitude -	soustraire	0,7"
Quadrillage :	Ordonnée (N) -	ajouter	229m
	Easting -	ajouter	15m

ÉTABLIE PAR LA DIRECTION DES LEVÉS ET DE LA  
CARTOGRAPHIE, MINISTÈRE DE L'ÉNERGIE, DES  
MINES ET DES RESSOURCES, OTTAWA, EN 1970.  
D'APRÈS DES PHOTOGRAPHIES PRISES EN 1954, 1955

ÉQUIDISTANCE DES COURBES ----- 50 PIEDS

© CANADA 1973. TOUS DROITS RÉSERVÉS.

42-1/3