

LEGEND - LÉGENDE

ROADS AND RELATED FEATURES

- HARD SURFACE, ALL WEATHER
- LOOSE SURFACE
- CART TRACK, WINTER ROAD
- TRAIL, CUT LINE, PORTAGE
- BUILT-UP AREA
- RAILWAY, SIDING, STATION, STOP
- BRIDGE
- SEAPLANE BASE, ANCHORAGE

LANDMARK FEATURES

- HOUSE, BARN
- CHURCH, SCHOOL
- POST OFFICE
- HISTORICAL SITE
- TOWERS: FIRE, RADIO
- WELL: OIL, GAS
- TANK: OIL, GASOLINE, WATER
- TELEPHONE LINE
- POWER TRANSMISSION LINE
- MINE
- CUTTING, EMBANKMENT
- GRAVINE

BOUNDARIES AND SURVEY CONTROL

- INTERNATIONAL, PROVINCIAL, BOUNDARY MONUMENT
- COUNTY, DISTRICT
- TOWNSHIP, PARISH-SURVEYED, -UNSURVEYED
- TOWNSHIP, DLS - SURVEYED, UNSURVEYED

SECTION CORNERS

- MUNICIPALITY

INDIAN RESERVE, PARK, ETC.

- HORIZONTAL SURVEY POINT

SPOT ELEVATION, PRECISE: LAND, WATER

- DRAINAGE AND RELATED FEATURES

STREAM, SHORLINE, INDEFINITE

- DIRECTION OF FLOW

LAKE, INTERMITTENT LAKE

- FLOODED LAND

MARSH, SWAMP, WOODED

- DIRY RIVER BED WITH CHANNELS

SAND, ABOVE, IN WATER

- STRING BOG

TUNDRA, PONDS, POLYGDONS

- RAPIDS, FALLS, RAPIDS

FORESHORE FLATS

- ROCK

DAM

- WHARF

DITCH

- RELIEF FEATURES

CONTOURS

- APPROXIMATE CONTOURS

DEPRESSION CONTOUR

- SPOT ELEVATION, APPROXIMATE: LAND, WATER

ESKER

- PINGO

SAND, SAND DUNES

- PALSA BOG

WOODED AREA

- CLEARED AREA

ROUTES ET OUVRAGES CONNEXES

- SURFACE PAVÉE, TOUTES SAISONS
- GRAVIER
- CHÉMIN DE TERRE, D'HYVER
- SENTIER, PERÇÉE, PORTAGE
- AGLOMÉRATION
- CHÉMIN DE FER, VOIE D'ÉVITEMENT, GARE, ARRÊT
- PONT
- HYDROAÉROPORT, MOULAGE

POINTS DE REPÈRE

- MAISON, GRANGE
- ÉGLISE, ÉCOLE
- BUREAU DE POSTE
- LIQUOR
- TOUR: FEU, RADIO
- PUIX: PÉTROLE, GAZ
- RÉSERVOIR: PÉTROLE, ESSENCE, EAU
- LIGNE TÉLÉPHONIQUE
- LIGNE DE TRANSPORT D'ÉNERGIE
- MINE
- DÉBLAI, REMBLAI
- GRAVIER

FRONTIÈRES ET POINTS DE RÉFÉRENCES

- INTERNATIONAL, PROVINCIALE, BORNE FRONTIÈRE
- COMTE, DISTRICT
- CANTON, PAROISSE, ARPENTEE, NON ARPENTEE
- TOWNSHIP, ATO-ARPENTEE, NON ARPENTEE

COINS DE SECTION

- MUNICIPALITÉ

RESERVE INDIENNE, PARC, ETC.

- REPÈRE DE NIVELLEMENT AVEC COTE

POINT COTE, PRECIS: SUR TERRE, SUR L'EAU

- DRAINAGE ET OUVRAGES CONNEXES

COURS D'EAU, RIVE, IMPRÉCISE

- DIRECTION DU COURANT

LAC, LAC INTERMITTENT

- TERRAIN INONDÉ

MARAIS, MARÉCAGE (BOIS)

- LIT DE COURS D'EAU TARD AVEC CHENAUX

SABLE AU DESSUS, DANS L'EAU

- MARÉCAGE EN ENFILA

TUNDRA, ETANGS, SOLS POLYGDONAUX

- RAPIDES, CHUTES, RAPIDES

ESTRANS

- RAPIDES, CHUTES, RAPIDES

BARRAGE

- QUAI

FOSSE

- RELIEF

COURBES DE NIVEAU

- COURBES DE NIVEAU APPROXIMATIVES

COURBE DE CUVETTE

- POINT COTE, APPROXIMATIF: SUR TERRE, SUR L'EAU

ESKER

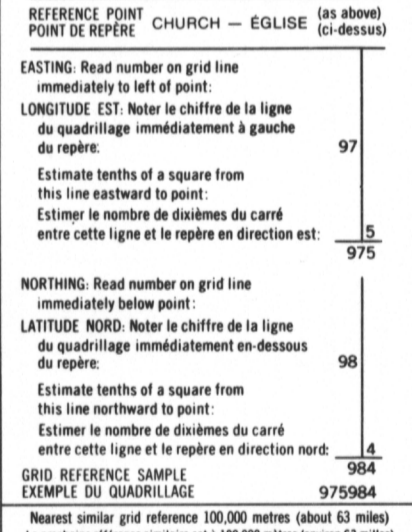


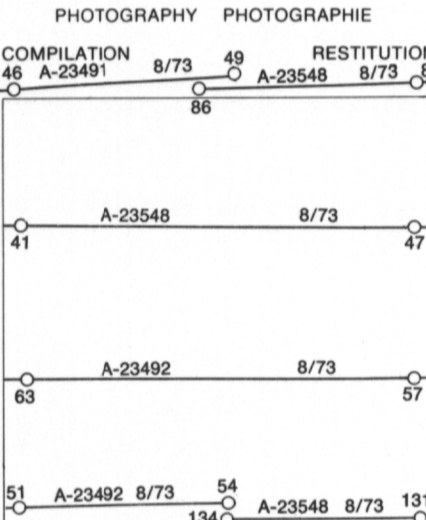
- PINGO

SABLE, DUNES

- PALSA

REGION BOISEE

- REGION DEBOISEE

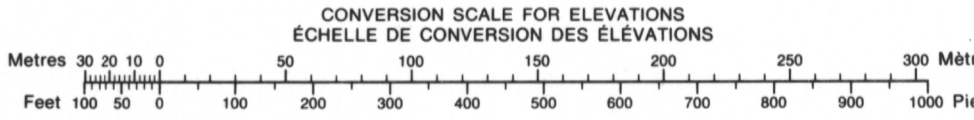


42-O/4	42-O/3	42-O/2
42 J/13	42 J/14	42 J/15
42 J/12	42 J/11	42 J/10

ONE THOUSAND METRE
UNIVERSAL TRANSVERSE MERCATOR GRID
ZONE 17
QUADRILLAGE DE MILLE METRES
UNIVERSAL TRANSVERSE DE MERCATOR

The 1977 MAGNETIC BEARING is 0°24' (14 mils) WEST OF GRID NORTH.
ANNUAL CHANGE DECREASING 0.5'
GRID NORTH is 1°45' (31 mils) WEST OF TRUE NORTH for centre of map.

Le REPERE MAGNETIQUE en 1977 est à 0°24' (14 mils) OUEST DU NORD DU QUADRILLAGE.
VARIATION ANNUELLE DECROISSANTE 0.5'
NORD DU QUADRILLAGE est 1°45' (31 mils) à l'ouest du NORD GEOGRAPHIQUE au centre de la carte.



ELEVATIONS IN METRES ABOVE MEAN SEA LEVEL
CONTOUR INTERVAL 10 METRES

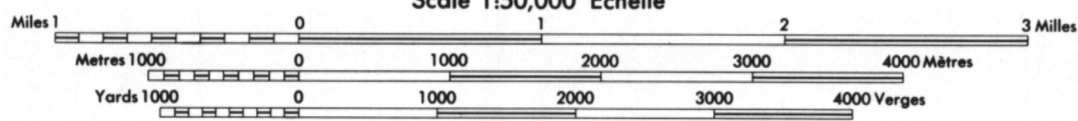
NORTH AMERICAN DATUM 1977
TRANSVERSE MERCATOR PROJECTION

SKENE LAKE

COCHRANE DISTRICT

ONTARIO

Scale 1:50,000 Échelle



ELEVATIONS IN METRES AU-DESSUS DU NIVEAU MOYEN DE LA MER
EQUIDISTANCE DES COURBES 10 METRES

SYSTÈME DE RÉFÉRENCE GÉODÉSIQUE NORD-AMÉRICAIN 1977
PROJECTION TRANSVERSE DE MERCATOR

ÉTABLI PAR LA DIRECTION DES LÈVES ET DE LA CARTOGRAPHIE, MINISTÈRE DE L'ÉNERGIE, DES MINES ET DES RESSOURCES, OTTAWA, EN 1977.
RÉVISIONS À JOUR EN 1973.

CES CARTES SONT EN VENTE AU BUREAU DES CARTES DU CANADA, MINISTÈRE DE L'ÉNERGIE, DES MINES ET DES RESSOURCES, OTTAWA, OU CHEZ LE VENDEUR LE PLUS PRÈS.

© CANADA 1977, TOUS DROITS RÉSERVÉS

SKENE LAKE

42 J/14

EDITION 1