

PROVINCIAL IMPRESSION PROVISOIRE

ELEVATIONS IN METRES ABOVE MEAN SEA LEVEL  
CONTOUR INTERVAL ..... 10 METRES  
NORTH AMERICAN DATUM 1927  
TRANSVERSE MERCATOR PROJECTION  
INFORMATION CONCERNING BENCH MARKS AND HORIZONTAL SURVEY MONUMENTS CAN BE OBTAINED FROM GEOGRAPHIC SURVEY, SURVEYS AND MAPPING BRANCH OTTAWA.

Scale 1:500 000 Échelle  
Miles 1 0 1 2 3  
Metres 1000 0 1000 2000 3000 4000

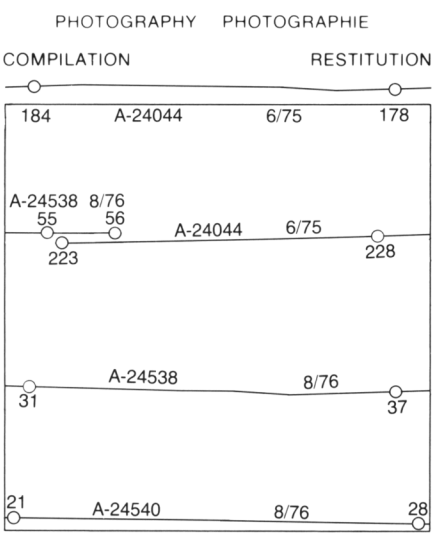
ALTITUDES EN MÈTRES  
ÉQUIDISTANCE DES COURBES ..... 10 MÈTRES  
SYSTÈME DE RÉFÉRENCE GÉODÉSIQUE NORD-AMÉRICAIN 1927  
PROJECTION TRANSVERSE DE MERCATOR  
POUR TOUT RENSEIGNEMENT CONCERNANT LES REPERES ET BORNES ALTIMÉTRIQUES, S'ADRESSER AUX LÈVES GÉODÉSIQUES, DIRECTION DES LÈVES ET DE LA CARTOGRAPHIE, OTTAWA.

ÉTABLI PAR LA DIRECTION DES LÈVES ET DE LA CARTOGRAPHIE, MINISTÈRE DE L'ÉNERGIE, DES MINES ET DES RESSOURCES, OTTAWA, PUBLIÉ EN 1986  
Ces cartes sont en vente au Bureau des Cartes du Canada, Ministère de l'Énergie, des Mines et des Ressources, Ottawa, ou chez le vendeur le plus près.  
© 1986 SA MAJESTÉ LA REINE DU CHEF DU CANADA  
MINISTÈRE DE L'ÉNERGIE, DES MINES ET DES RESSOURCES  
PLIER CETTE PHOTOCARTE PEUT L'ENDOMMAGER

Energy, Mines and Resources Canada  
Énergie, Mines et Ressources Canada

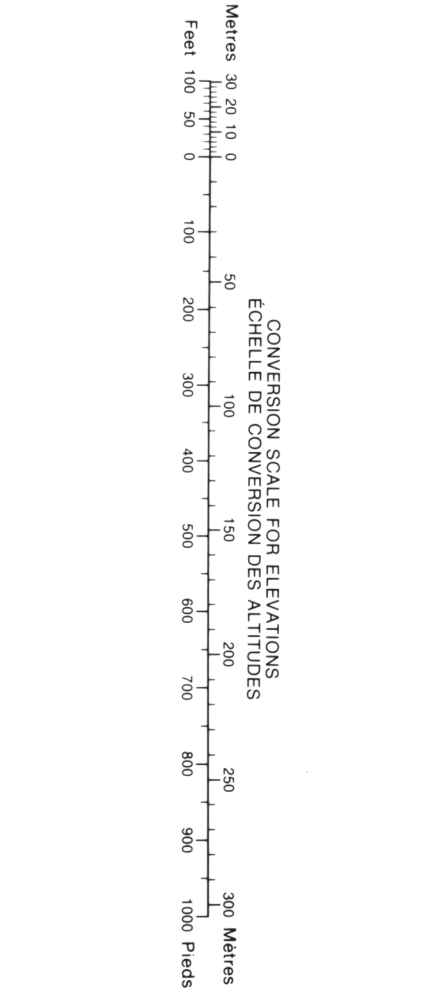
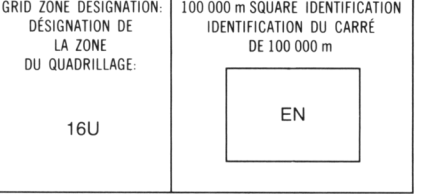
NOTTIK ISLAND  
42 M/9  
ÉDITION 1 EDITION

42 M/15	42 M/16	42 N/13
42 M/10	42 M/9	42 N/12
42 M/7	42 M/8	42 N/5



Le REPERE MAGNÉTIQUE en 1986 est à 7°23' (131 mls) à l'OUEST du NORD DU QUADRILLAGE  
ANNUAL CHANGE INCREASING 12.8°  
VARIATION ANNUELLE CROISSANTE 12.8°  
Le NORD DU QUADRILLAGE est à 0°35' (10 mls) à l'EST du NORD GÉOGRAPHIQUE au centre de la carte.

EXAMPLE OF METHOD USED TO GIVE A REFERENCE TO NEAREST 100 METRES  
EXEMPLE DE LA MÉTHODE EMPLOYÉE POUR FIXER DES REPERES À 100 MÈTRES PRÈS  
REFERENCE POINT CHURCH - ÉGLISE  
EASTING: Road number on grid line immediately to left of point  
ABSCISSE: Note le chiffre de la ligne du quadrillage immédiatement à gauche du repère  
Estimate tenths of a square from this line eastward to point  
Estimer le nombre de dixièmes du carré entre cette ligne et le repère en direction est  
NORTHING: Road number on grid line immediately below point  
ORDONNÉE: Note le chiffre de la ligne du quadrillage immédiatement en dessous du repère  
Estimate tenths of a square from this line northward to point  
Estimer le nombre de dixièmes du carré entre cette ligne et le repère en direction nord  
GRID REFERENCE 7984  
REFERENCE AU QUADRILLAGE 7984  
Nearest similar grid reference 100 000 metres  
La prochaine référence similaire est à 100 000 mètres



MÉTRIC/MÉTRIQUE