


PRODUCED BY THE SURVEYS AND MAPPING BRANCH,
DEPARTMENT OF ENERGY, MINES AND TECHNICAL SERVICES,
OTTAWA, 1977. INFORMATION CURRENT AS OF 1973.

COPIES MAY BE OBTAINED FROM THE CANADA MAP OFFICE,
DEPARTMENT OF ENERGY, MINES AND TECHNICAL SERVICES, OTTAWA,
OR YOUR NEAREST MAP DEALER.

© CANADA. COPYRIGHTS RESERVED 1977.

ELEVATIONS IN METRES ABOVE MEAN SEA LEVEL
CONTOUR INTERVAL 10 METRES

NORTH AMERICAN DATUM 1987
TRANSVERSE MERCATOR PROJECTION



BUG LAKE

DISTRICT OF KENORA
ONTARIO

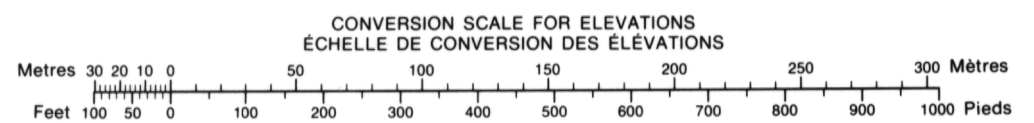
ÉLEVATIONS EN MÈTRES AU-DESSUS DU NIVEAU MOYEN DE LA MER
EQUIDISTANCE DES COURBES 10 MÈTRES

SYSTÈME DE RÉFÉRENCE GÉODÉSIQUE NORD-AMÉRICAIN 1987
PROJECTION TRANSVERSE DE MERCATOR

ÉTABLI PAR LA DIRECTION DES LÈVÉS ET DE LA
CARTOGRAPHIE, MINISTÈRE DE L'ÉNERGIE, DES
MINES ET DES RESSOURCES, OTTAWA, EN 1977.
REVISIONNEMENTS À JOUR EN 1975.

CES CARTES SONT EN VENTE AU BUREAU DES CARTES
DU CANADA, MINISTÈRE DE L'ÉNERGIE, DES MINES ET
DES RESSOURCES, OTTAWA, OU CHEZ LE VENDEUR
LE PLUS PRÈS.

© CANADA 1977. TOUS DROITS RÉSERVÉS


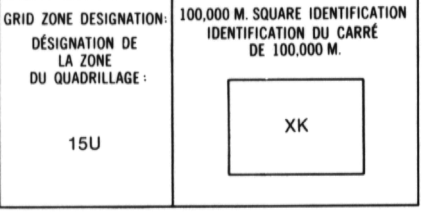




53 G/15	53 G/16	53 H/13
53 G/10	53 G/9	53 H/12
53 G/7	53 G/8	53 H/5

NOTE:
GRID TICS WITH NUMBERS IN BRACKETS
OR WITHOUT NUMBERS INDICATE THE
ZONE 14
LES TRATS NUMÉRIQUES ENTRE PARENTHÈSES
OU SANS NUMÉRIQUE INDICENT
LE QUADRILLAGE DE 100 MÈTRES U.T.M.

INSPECTION OF THIS MAP USING 1984 SATELLITE IMAGERY
REVEALED NO CHANGES IN MAJOR HYDROGRAPHIC OR CON-
STRUCTED FEATURES.

UNE VÉRIFICATION DE CETTE CARTE AU MOYEN D'IMAGES
SATELITE DE 1984 A MONTRÉ AUCUN CHANGEMENT EN CE QUI
CONCERNE LES ÉLÉMENTS HYDROGRAPHIQUES OU LES
ÉLÉMENTS RAPPORTÉS (CONSTRUCTIONS D'IMPORTANCE.



REFERENCE POINT
POINT DE RÉFÉRENCE

EASTING: Road number on grid line
immediately to left of point.
LONGITUDE: EST. Note le chiffre de la ligne
de quadrillage immédiatement à gauche
du repère.
Estimate tenth of a square from
this line eastward to point.
Estimer le nombre de dixièmes du carré
entre cette ligne et le repère en direction est.

NORTHING: Road number on grid line
immediately below point.
LATITUDE: NORD. Note le chiffre de la ligne
de quadrillage immédiatement en dessous
du repère.
Estimate tenth of a square from
this line northward to point.
Estimer le nombre de dixièmes du carré
entre cette ligne et le repère en direction nord.

GRID REFERENCE: SAMPLE
L'EMPLE DU QUADRILLAGE

Nearest similar grid reference 100,000 metres (about 62 miles)
Le plus proche référence semblable est 100,000 mètres (environ 62 milles)

ONE THOUSAND METRE
UNIVERSAL TRANSVERSE MERCATOR GRID
ZONE 15
QUADRILLAGE DE MILLE MÈTRES
UNIVERSAL TRANSVERSE DE MERCATOR

The 1977 MAGNETIC BEARING is 2°16' (41 mils)
WEST OF GRID NORTH
ANNUAL CHANGE INCREASING 2.0°
GRID NORTH is 2°13' (39 mils) EAST OF TRUE NORTH
for centre of map.

Le REPÈRE MAGNÉTIQUE en 1977 est à 2°16' (41 mils)
OUEST DU NORD DU QUADRILLAGE
VARIATION ANNUELLE CROISSANTE 2.0°
NORD DU QUADRILLAGE est 2°13' (39 mils) à l'est du
NORD GÉOGRAPHIQUE au centre de la carte.

ROADS AND RELATED FEATURES	LEGEND - LÉGENDE	ROUTES ET OUVRAGES CONNEXES
HARD SURFACE, ALL WEATHER		SURFACE PAVÉE, TOUTES SAISONS
LOOSE SURFACE		GRAVIER
CART TRACK, WINTER ROAD		CHEMIN DE TERRE, D'HIVER
TRAIL, CUT LINE, PORTAGE		SENTIER, PERÇEE, PORTAGE
BUILT-UP AREA		AGGLOMÉRATION
RAILWAY, SIDING, STATION, STOP		CHEMIN DE FER, VOIE D'ÉVITEMENT, GARE, ARRÊT
BRIDGE		POINT
SEAPLANE BASE, ANCHORAGE		HYDROAÉROPORT, ANCRAGE
LANDMARK FEATURES		POINTS DE REPÈRE
HOUSE, BARN		MAISON, GRANGE
CHURCH, SCHOOL		ÉGLISE, ÉCOLE
POST OFFICE		BUREAU DE POSTE
HISTORICAL SITE		LIEU HISTORIQUE
TOWERS: FIRE, RADIO		TOURS: FEU, RADIO
WELL: OIL, GAS		PUITS: PÉTROLE, GAZ
TANK: OIL, GASOLINE, WATER		RÉSERVOIR: PÉTROLE, ESSENCE, EAU
TELEPHONE LINE		LIGNE TÉLÉPHONIQUE
POWER TRANSMISSION LINE		LIGNE DE TRANSPORT D'ÉNERGIE
CUTTING, EMBANKMENT		MAIE
GRAVEL PIT		DÉBLAI, REMBLAI
BOUNDARIES AND SURVEY CONTROL		FRONTIÈRES ET POINTS DE RÉFÉRENCES
INTERNATIONAL, PROVINCIAL, BOUNDARY MONUMENT		INTERNATIONALE, PROVINCIALE, BOÎNE FRONTIÈRE
COUNTY, DISTRICT		COMTE, DISTRICT
TOWNSHIP, PARISH-SURVEYED		CANTON, PAROISSE - ARPENTÉE
-UNSURVEYED		NON ARPENTÉE
TOWNSHIP, DLS - SURVEYED, UNSURVEYED		TOWNSHIP, DLS - ARPENTÉE, NON ARPENTÉE
-SECTION CORNERS		-CÔNS DE SECTION
MUNICIPALITY		MUNICIPALITÉ
INDIAN RESERVE, PARK, ETC.		RÉSERVE INDIENNE, PARC, ETC.
HORIZONTAL SURVEY POINT		REPÈRE PLANIMÉTRIQUE
BENCH MARK WITH ELEVATION		REPÈRE DE NIVELLEMENT AVEC COTE
SPOT ELEVATION, PRECISE: LAND, WATER		POINT COTÉ, PRÉCIS: SUR TERRE, SUR L'EAU
DRAINAGE AND RELATED FEATURES		DRAINAGE ET OUVRAGES CONNEXES
STREAM, SHORELINE: INDEFINITE		COURS D'EAU, RIVE: IMPRÉCISE
DIRECTION OF FLOW		DIRECTION DU COURANT
LAKE, INTERMITTENT LAKE		LAC, LAC INTERMITTENT
FLOODED LAND		TERRAIN INONDÉ
MARSH, SWAMP, WOODS		MARAIS, MARÉCAGE (BOIS)
DRY RIVER BED WITH CHANNELS		LIT DE COURS D'EAU TARI AVEC CHENAUX
SAND: ABOVE, IN WATER		SABLE: AU DESSUS, DANS L'EAU
STRING BOG		MARÉCAGE EN ENFLEUVE
TUNDRA: PONDS, POLYGONS		TOUNDRA: ÉTANGS, BOLS POLYGAUX
RAPIDS, FALLS, RAPIDS		RAPIDES, CHUTES, RAPIDES
FORESHORE FLATS		ESTRANS
ROCK		ROCHES
DAM		BARRAGE
WHARF		QUAI
DITCH		FOSSÉ
RELIEF FEATURES		RELIEF
CONTOURS		COURBES DE NIVEAU
APPROXIMATE CONTOURS		COURBES DE NIVEAU APPROXIMATIVES
DEPRESSION CONTOUR		COURBE DE CUVETTE
SPOT ELEVATION, APPROXIMATE: LAND, WATER		POINT COTÉ, APPROXIMATIF: SUR TERRE, SUR L'EAU
ESKER		ESKER
PINGO		PINGO
SAND, SAND DUNES		SABLE, DUNES
PALSA BOG		PALSE
WOODED AREA		RÉGION BOISÉE
CLEARED AREA		RÉGION DÉBOISÉE