

PRODUCTION IMPRESSION PROVISOIRE

ELEVATIONS IN METRES ABOVE MEAN SEA LEVEL
CONTOUR INTERVAL.....10 METRES

NORTH AMERICAN DATUM 1927
TRANSVERSE MERCATOR PROJECTION

INFORMATION CONCERNING BENCH MARKS AND HORIZONTAL SURVEY MONUMENTS CAN BE OBTAINED FROM
GEODETTIC SURVEY, SURVEYS AND MAPPING BRANCH,
OTTAWA.

KENORA DISTRICT (PATRICIA PORTION)
ONTARIO

Scale 1:50 000 Échelle
Metres 1000 0 1000 2000 3000 4000 Mètres
Miles 1 0 1 2 3 Miles

ALTITUDES EN MÈTRES
ÉQUIDISTANCE DES COURBES... 10 MÈTRES

SYSTÈME DE RÉFÉRENCE GÉODÉSIQUE NORD-AMÉRICAIN 1927
PROJECTION TRANSVERSE DE MERCATOR

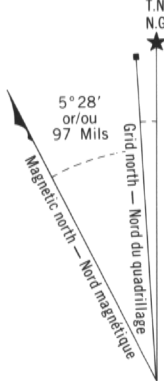

POUR TOUT RENSEIGNEMENT CONCERNANT LES RÉPÈRES
ET BORNES ALTIMÉTRIQUES, S'ADRESSER AUX LEVÉS
GÉODÉSIQUES, DIRECTION DES LEVÉS ET DE LA CARTO-
GRAPHIE, OTTAWA.

ÉTABLI PAR LA DIRECTION DES LEVÉS ET DE LA CARTOGRAPHIE,
MINISTÈRE DE L'ÉNERGIE, DES MINES ET DES RESSOURCES,
À LAIDE DE PHOTOGRAPHIES AÉRIENNES PRISES EN 1954 ET 1976,
PUBLIÉ EN 1988.
CES CARTES SONT EN VENTE AU BUREAU DES CARTES DU
CANADA, MINISTÈRE DE L'ÉNERGIE, DES MINES ET DES RES-
SOURCES, OTTAWA, OU CHEZ LE VENDEUR LE PLUS PRÈS.
© 1988, SA MAJESTÉ LA REINE DU CHEF DU CANADA,
MINISTÈRE DE L'ÉNERGIE, DES MINES ET DES RESSOURCES.

PLIER CETTE PHOTOCARTE PEUT L'ENDOMMAGER

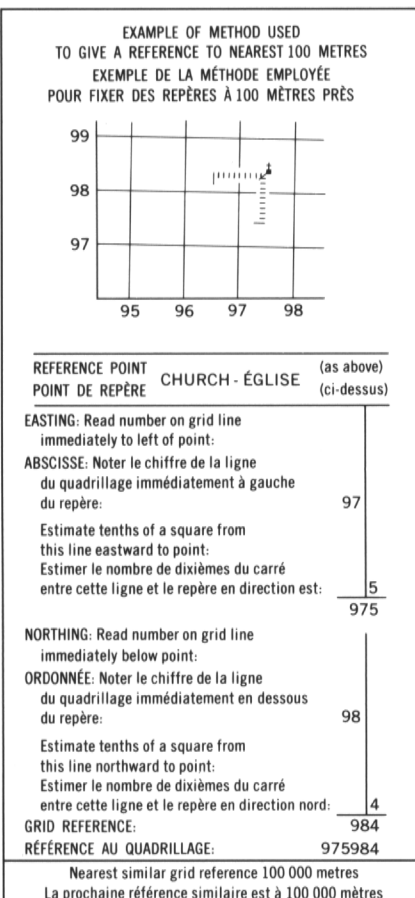
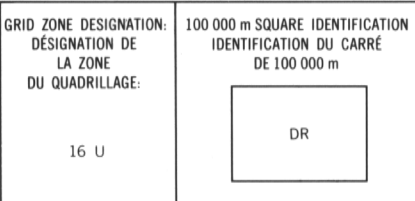
Military users,
refer to this map as:
Référence de cette carte
pour usage militaire:

SERIES A 002 SÉRIE
MAP 53-1/8 CARTE
EDITION 1 MCE ÉDITION



Use diagram only to obtain numerical values
APPROXIMATE MEAN DECLINATION 1988
FOR CENTRE OF MAP
Annual change increasing 17.6'
Utiliser le diagramme que pour obtenir les valeurs numériques
DECLINAISON MOYENNE APPROXIMATIVE
AU CENTRE DE LA CARTE EN 1988
Variation annuelle croissante 17.6'

ONE THOUSAND METRE
UNIVERSAL TRANSVERSE MERCATOR GRID
ZONE 16
QUADRILLAGE UNIVERSEL TRANSVERSE DE MERCATOR
DE MILLE MÈTRES



| | | |
|---------|--------|---------|
| 53-1/10 | 53-1/9 | 43 L/12 |
| 53-1/7 | 53-1/8 | 43 L/5 |
| 53-1/2 | 53-1/1 | 43 L/4 |

Index to adjoining Maps of the National Topographic System
Tableau d'asseblage du Système national de références cartographiques

53-1/8
EDITION 1 ÉDITION



Energy, Mines and
Resources Canada

Energie, Mines et
Ressources Canada