

PRODUCED BY THE CANADA CENTRE FOR MAPPING,  
DEPARTMENT OF ENERGY, MINES AND RESOURCES, FROM  
AERIAL PHOTOGRAPHS TAKEN IN 1974 AND 1975. PUBLISHED  
IN 1989.

COPIES MAY BE OBTAINED FROM THE CANADA MAP OFFICE,  
DEPARTMENT OF ENERGY, MINES AND RESOURCES, OTTAWA,  
OR YOUR NEAREST MAP DEALER.

© 1989, HER MAJESTY THE QUEEN IN RIGHT OF CANADA,  
DEPARTMENT OF ENERGY, MINES AND RESOURCES.

FOLDING MAY DAMAGE THIS PHOTOMAP

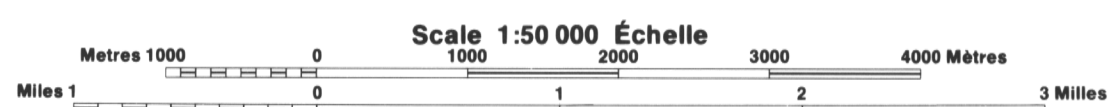
PROVISIONAL PRINT  
IMPRESSION PROVISOIRE

ELEVATIONS IN METRES ABOVE MEAN SEA LEVEL  
CONTOUR INTERVAL.....10 METRES

NORTH AMERICAN DATUM 1987  
TRANSVERSE MERCATOR PROJECTION

INFORMATION CONCERNING BENCH MARKS AND HORI-  
ZONTAL SURVEY MONUMENTS CAN BE OBTAINED FROM  
GEODETIC SURVEY, CANADA CENTRE FOR SURVEYING,  
OTTAWA.

KENORA DISTRICT (PATRICIA PORTION)  
ONTARIO



ALTITUDES EN MÈTRES  
ÉQUIDISTANCE DES COURBES...10 MÈTRES

SYSTÈME DE RÉFÉRENCE GÉODÉSIQUE NORD-AMÉRICAIN 1987  
PROJECTION TRANSVERSE DE MERCATOR

POUR TOUT RENSEIGNEMENT CONCERNANT LES RÉPÈRES  
ET LES BONNES ALTIMÉTRIQUES, S'ADRESSER AUX LEVÉS  
GÉODÉSIQUES, CENTRE CANADIEN DES LEVÉS, OTTAWA.

ÉTABLI PAR LE CENTRE CANADIEN DE CARTOGRAPHIE,  
MINISTÈRE DE L'ÉNERGIE, DES MINES ET DES RESSOURCES  
À L'AIDE DE PHOTOGRAPHIES AÉRIENNES PRISES EN 1974 ET 1975  
PUBLIÉES EN 1989.

CES CARTES SONT EN VENTE AU BUREAU DES CARTES DU  
CANADA, OTTAWA, OU CHEZ LE VENDEUR LE PLUS PRÈS.

© 1989, SA MAJESTÉ LA REINE DU CHEF DU CANADA,  
MINISTÈRE DE L'ÉNERGIE, DES MINES ET DES RESSOURCES.

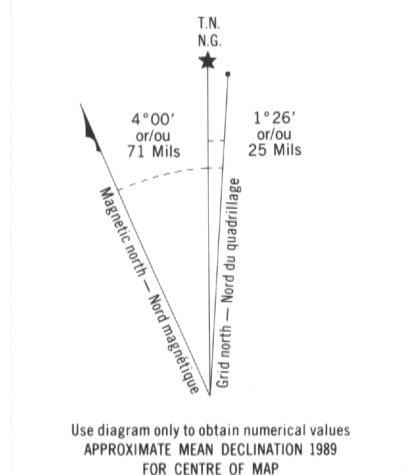
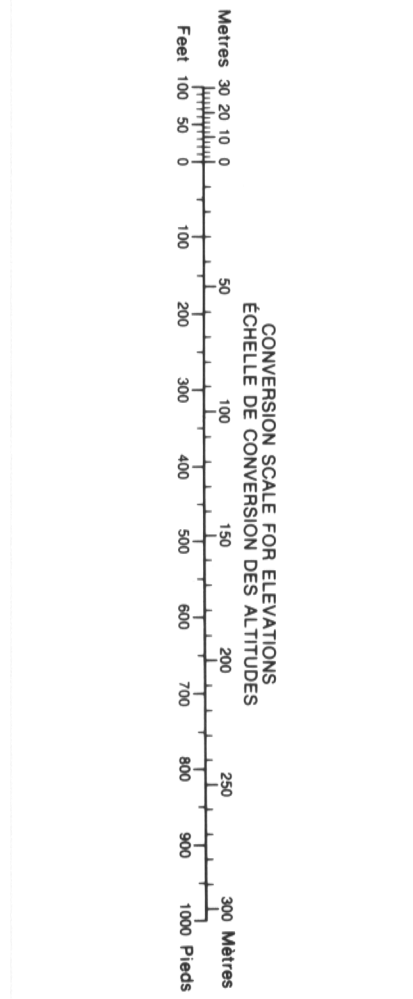
PLIER CETTE PHOTOCARTE PEUT L'ENDOMMAGER

Military users,  
refer to this map as:  
Référence de cette carte  
pour usage militaire:

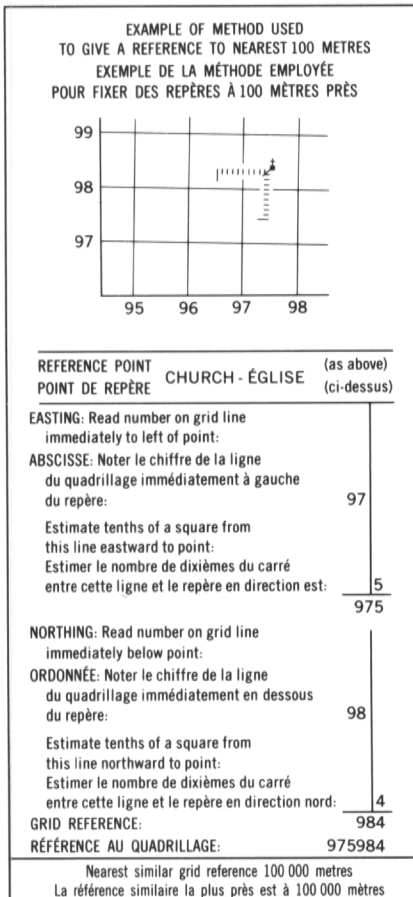
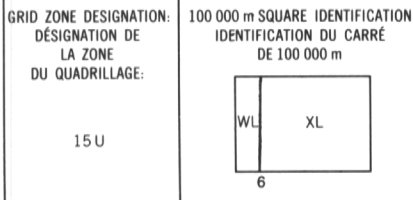
SERIES A 002 SÉRIE  
MAP 53 J/14 CARTE  
ÉDITION 1 MCE ÉDITION

Digital  
Mapping

Cartographie  
numérique



ONE THOUSAND METRE  
UNIVERSAL TRANSVERSE MERCATOR GRID  
ZONE 15  
QUADRILAGE UNIVERSEL TRANSVERSE DE MERCATOR  
DE MILLE MÈTRES



53-O/4	53-O/3	53-O/2
53 J/13	53 J/14	53 J/15
53 J/12	53 J/11	53 J/10

Index to adjoining Maps of the National Topographic System  
Tableau d'assemblage du Système national de référence cartographique

53 J/14  
EDITION 1 ÉDITION

Energy, Mines and  
Resources Canada

Energie, Mines et  
Ressources Canada