

53 K/12

EDITION 1

METRIC

Canada

MÉTRIQUE

ÉDITION 1

53 K/12

Military users,
refer to this map as:
Référence de cette carte
pour usage militaire.

SERIES A701
MAP 53 K/12
EDITION 1 MCE

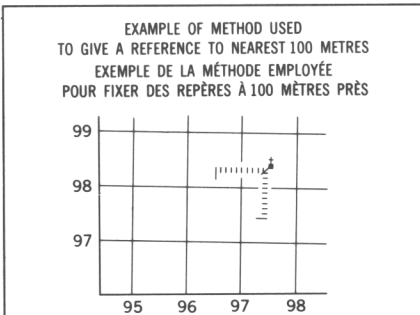
PESANAPISKO LAKE
53K/12
EDITION 1 ÉDITION

LEGEND - LÉGENDE

ROAD, HARD SURFACE	ROUTE, REVÊTEMENT DUR
ROAD, LOOSE SURFACE	ROUTE, SURFACE DE GRAVIER
CART TRACK, WINTER ROAD	CHEMIN DE TERRE, ROUTE D'HIVER
TRAIL, CUT LINE, PORTAGE	SENTIER, PÉRIGÉE OU PORTAGE
BUILT-UP AREA	AGGLOMÉRATION
RAILWAY: SIDING, STATION, STOP	CHEMIN DE FER: VOIE D'ÉVITEMENT, STATION, ARRÊT
BRIDGE	PONT
SEAPLANE BASE: SEAPLANE ANCHORAGE	BASE D'HYDRAVIONS: ANCRAGE D'HYDRAVIONS
HOUSE: BARN	MAISON: GRANGE
CHURCH: SCHOOL, POST OFFICE	ÉGLISE: ÉCOLE: BUREAU DE POSTE
TOWER: LANDMARK OBJECT	TOUR-VALEUR DE RÉFÈRE
WELL: OIL, GAS, TANK: WATER	PUITS: PÉTROLE, GAZ: RÉSERVOIR: EAU
POWER TRANSMISSION LINE	LIGNE DE TRANSPORT D'ÉNERGIE
MINE: GRAVEL PIT	MINE: CARRIÈRE DE GRAVIER
CUTTING, EMBANKMENT	DÉBLAI: REMBLAI
INTERNATIONAL PROVINCIAL BOUNDARY	FRONTIÈRE INTERNATIONALE, LIMITE PROVINCIALE AVEC BORNE ET NUMÉRO
PROVINCIAL BOUNDARY, UNSURVEYED	FRONTIÈRE PROVINCIALE, NON ARPENTÉE
COUNTY, DISTRICT BOUNDARY	LIMITE DE COMTE OU DE DISTRICT
TOWNSHIP, PARISH BOUNDARY	LIMITE DE CANTON, DE PAROISSE
MUNICIPALITY BOUNDARY	LIMITE DE MUNICIPALITÉ
RESERVE, SANCTUARY, PARK, ETC. BOUNDARY	LIMITE DE RÉSERVES, SANCTUAIRES, PARCS, ETC.
OUTLINED LANDMARK AREA, BOUNDARY APPROXIMATE, ETC.	LIMITE DE SURFACE RÉFÈRE, LIMITE APPROXIMATIVE, ETC.
D.L.S. TOWNSHIP CORNER: SURVEYED; UNSURVEYED	COIN DE CANTON (A.T.C.): ARPENTÉ; NON ARPENTÉ
D.L.S. SECTION CORNERS	COINS DE SECTION (A.T.C.)
HORIZONTAL CONTROL POINT	POINT DE CONTRÔLE PLANIMÉTRIQUE
BENCH MARK WITH ELEVATION	RÈPÈRE DE NIVELLEMENT AVEC COTE
SPOT ELEVATION, PRECISE	POINT COTE, PRÉCIS
STREAM OR SHORELINE: INDEFINITE	COURS D'EAU OU RIVE: IMPRÉCIS
LAKE: INTERMITTENT LAKE; SHALLOW LAKE	LAC: LAC INTERMITTENT: LAC PEU PROFOND
FLOODED LAND	TERRAIN INONDÉ
MARSH: SWAMP (WOODED); STRONG BOG	MARAIS: BOISÉ MARÉCAGEUX; FONDRIÈRE À FLAMENTS
DRY RIVER BED WITH CHANNELS	LIT DE RIVIÈRE ASSÉCHÉ AVEC CHENAUX
RAPIDS; FALLS; RAPIDS	RAPIDES; CHUTES; RAPIDES
FORESHORE FLATS, SAND IN WATER, ROCKS	ESTRANS, SABLE SOUS L'EAU; ROCHES
TUNDRA LAKES IN TUNDRA; POLYGONS	TOUNDRA: LACS EN TOUNDRA; POLYGOÏNES DE TOUNDRA
PALSA BOG	FONDRIÈRE DE PALSE
DAM, WHARF	BARRAGE; QUAI
ICEFELD (GLACIER); MORANE	CHAMP DE GLACE (GLACIER); MORANE
PINGO	PINGO
DITCH	FOSSÉ
CONTOURS	COURBES DE NIVEAU
APPROXIMATE CONTOURS	COURBES DE NIVEAU APPROXIMATIVES
DEPRESSION CONTOUR	COURBE DE CUVETTE
CLIFF	FALAISE
SPOT ELEVATION, APPROXIMATE: LAND, WATER	POINT COTE, APPROXIMATIF: SUR TERRE; SUR L'EAU
ESKER	ESKER
SAND, SAND DUNES, RAISED BEACHES	SABLE; DUNES DE SABLE; PLAGES SURÉLEVÉES
HISTORIC SITE	LIEU HISTORIQUE
WOODED AREA, FOREST; CLEARED AREA	SURFACE BOISÉE; FORÊT; ESPACE DÉNUDÉ; CLAIÈRE

PHOTOGRAPHY COMPILATION	PHOTOGRAPHIE RESTITUTION
193	7/75 198
A-24128	
A-24065	7/75
87	82
A-23750	6/74
118	114
A-24085	7/75
30	35

GRID ZONE DESIGNATION DESIGNATION DE LA ZONE DU QUADRILLAGE	100 000 m SQUARE IDENTIFICATION DU CARRÉ DE 100 000 m
15U	VL



REFERENCE POINT POINT DE RÉFÈRE	CHURCH: ÉGLISE
EASTING: Read number on grid line immediately to left of point. ABSCISSE: Note le chiffre de la ligne de quadrillage immédiatement à gauche du repère. Estimate tenths of a square from this line eastward to point. Estimer le nombre de dixièmes du carré entre cette ligne et le repère en direction est.	(as above) (ci-dessus)
NORTHING: Read number on grid line immediately below point. ORDONNÉE: Note le chiffre de la ligne de quadrillage immédiatement en dessous du repère. Estimate tenths of a square from this line northward to point. Estimer le nombre de dixièmes du carré entre cette ligne et le repère en direction nord.	(as above) (ci-dessus)
GRID REFERENCE: RÉFÉRENCE AU QUADRILLAGE	975984
Nearest similar grid reference 100 000 metres. La prochaine référence similaire est à 100 000 mètres.	

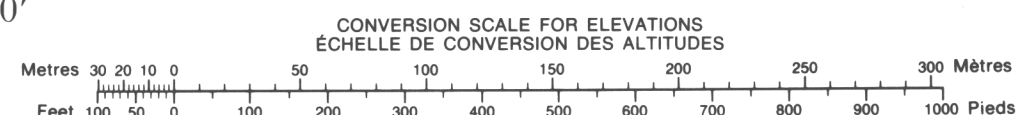
Index to adjoining Maps of the National Topographic System
Tableau d'indices des cartes du Système national de référence cartographique

53 L/16	53 K/13	53 K/14
53 L/9	53 K/12	53 K/11
53 L/8	53 K/5	53 K/6

ONE THOUSAND METRE
UNIVERSAL TRANSVERSE MERCATOR GRID
ZONE 15
QUADRILLAGE DE MILLE MÈTRES
TRANSVERSE UNIVERSEL DE MERCATOR

The 1985 MAGNETIC BEARING is 2°15'15" (mils)
EAST OF GRID NORTH.
ANNUAL CHANGE DECREASING 12.0"
GRID NORTH is 0°37'11" (mils) WEST OF TRUE NORTH
for centre of map.
Le RÉPÈRE MAGNÉTIQUE en 1985 est à 2°15'15" (mils)
à l'EST du NORD DU QUADRILLAGE.
VARIATION ANNUELLE DÉCROISSANTE 12.0"
Le NORD DU QUADRILLAGE est à 0°37'11" (mils) à l'OUEST
du NORD GÉOGRAPHIQUE au centre de la carte.

INSPECTION OF THIS MAP USING 1989 SATELLITE IMAGERY
REVEALED NO CHANGES IN MAJOR HYDROGRAPHIC OR
CONSTRUCTED FEATURES.
L'UNE VÉRIFICATION DE CETTE CARTE AU MOYEN D'IMAGES
SATELLITE DE 1989 N'A MONTRÉ AUCUN CHANGEMENT EN CE QUI
CONCERNE LES ÉLÉMENTS HYDROGRAPHIQUES OU LES
ÉLÉMENTS RAPPORTÉS (CONSTRUCTIONS) D'IMPORTANCE.



PRODUCED BY THE SURVEYS AND MAPPING BRANCH,
DEPARTMENT OF ENERGY, MINES AND RESOURCES,
OTTAWA, PUBLISHED IN 1985.

© 1985, HER MAJESTY THE QUEEN IN RIGHT OF CANADA,
DEPARTMENT OF ENERGY, MINES AND RESOURCES.

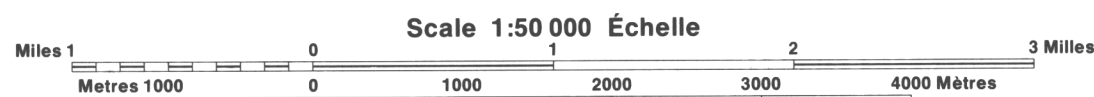
ELEVATIONS IN METRES ABOVE MEAN SEA LEVEL
CONTOUR INTERVAL 10 METRES

NORTH AMERICAN DATUM 1927
TRANSVERSE MERCATOR PROJECTION

INFORMATION CONCERNING BENCH MARKS AND HORIZONTAL SURVEY MONUMENTS CAN BE OBTAINED FROM
GEODETTIC SURVEY, SURVEYS AND MAPPING BRANCH,
OTTAWA.

PESANAPISKO LAKE
MANITOBA

EAST OF SECOND MERIDIAN EAST EST DU DEUXIÈME MÉRIDEN EST



ALTITUDES EN MÈTRES

ÉQUIDISTANCE DES COURBES : 10 MÈTRES

SYSTÈME DE RÉFÉRENCE GÉODÉSIQUE NORD-AMÉRICAIN 1927

PROJECTION TRANSVERSE DE MERCATOR

POUR TOUT RENSEIGNEMENT CONCERNANT LES RÉPÈRES
ET BORNES ALTIMÉTRIQUES, S'ADRESSER AUX LEVÉS
GÉODÉSIQUES, DIRECTION DES LEVÉS ET DE LA CARTO-
GRAPHIE, OTTAWA.

ÉTABLI PAR LA DIRECTION DES LEVÉS ET DE LA CARTO-
GRAPHIE, MINISTÈRE DE L'ÉNERGIE, DES MINES ET DES
RESSOURCES, OTTAWA, PUBLIÉE EN 1985.

© 1985, SA MAJESTÉ LA REINE DU CHEF DU CANADA,
MINISTÈRE DE L'ÉNERGIE, DES MINES ET DES RESSOURCES.

PESANAPISKO LAKE
53 K/12
EDITION 1 ÉDITION

Energy, Mines and
Resources Canada

Energie, Mines et
Ressources Canada

PROVISIONAL PRINT
IMPRESSION PROVISOIRE