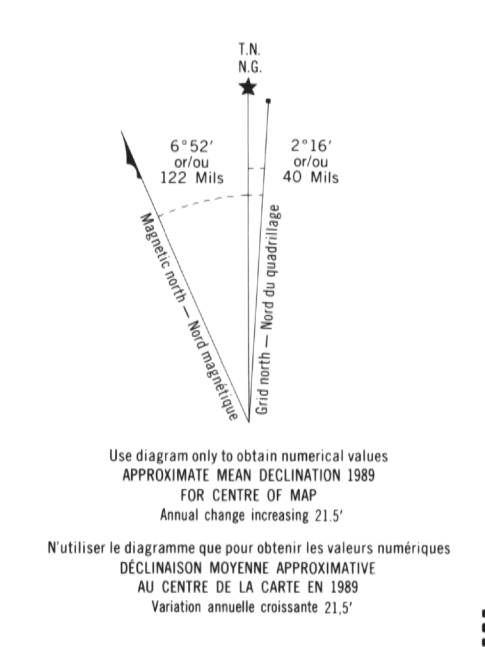
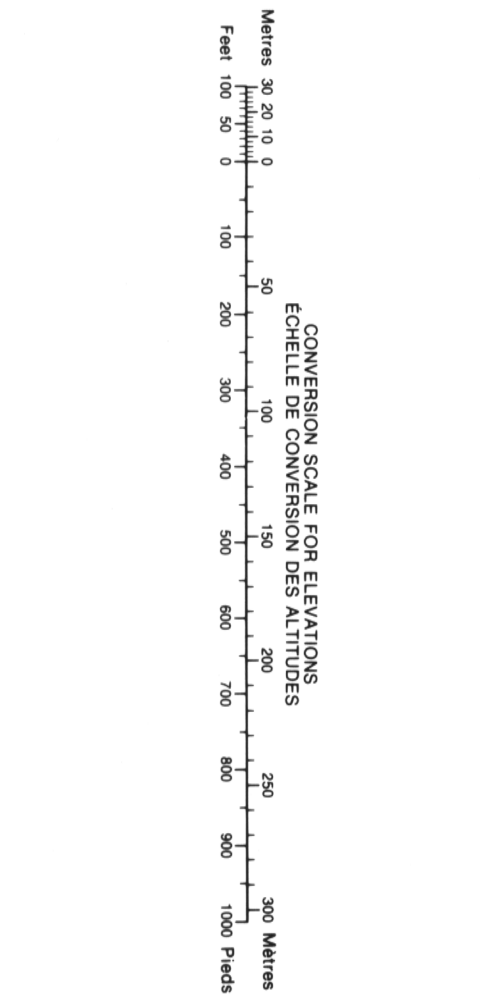


Military users:  
refer to this map as:  
Référence de cette carte  
pour usage militaire

SERIES A 002 SÉRIE  
MAP 53 0/9 CARTE  
ÉDITION 1 MCE ÉDITION



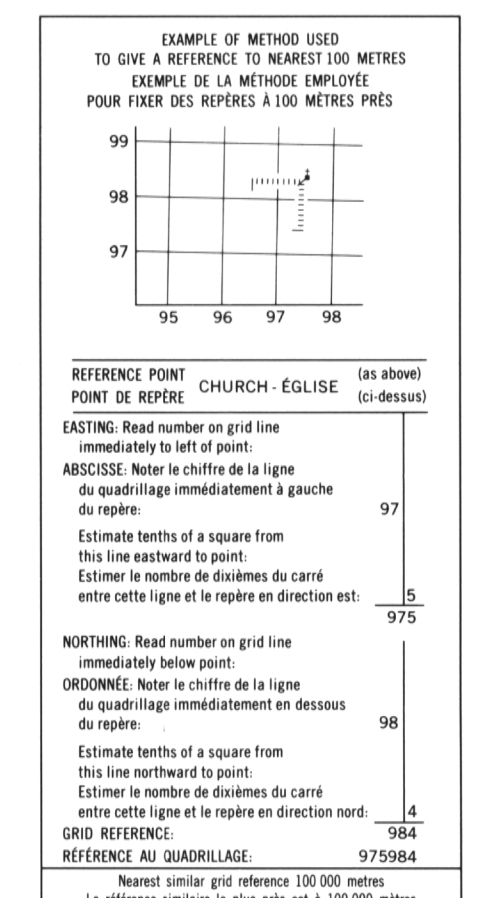
ONE THOUSAND METRE  
UNIVERSAL TRANSVERSE MERCATOR GRID  
ZONE 15  
QUADRILLAGE UNIVERSEL TRANSVERSE DE MERCATOR  
DE MILLE MÈTRES

GRID ZONE DESIGNATION  
DÉSIGNATION DE  
LA ZONE  
DU QUADRILLAGE:

100 000-m SQUARE IDENTIFICATION  
IDENTIFICATION DU CARRÉ  
DE 100 000 m

15 U

XM



53-O/15	53-O/16	53 P/13
53-O/10	53-O/9	53 P/12
53-O/7	53-O/8	53 P/5

Index to adjoining Maps of the National Topographic System  
Tableau d'assemblage du Système national de référence cartographique

NOTE:  
GRID TICKS WITH NUMBERS IN BRACKETS  
OR WITHOUT NUMBERS INDICATE THE  
ZONE  
LES MORCIRES NUMÉRIQUES ENTRE PARENTHÈSES  
OU SANS NUMÉRO INDICENT  
LE QUADRILLAGE U.T.M. DE 100 000 MÈTRES

NOTER:  
GRILLE TICS AVEC NUMÉROS EN PARENTHÈSES  
OU SANS NUMÉROS INDICENT LA  
ZONE

53-O/9  
ÉDITION 1 ÉDITION

Energy, Mines and  
Resources Canada

Énergie, Mines et  
Ressources Canada

PROVISIONAL PRINT  
IMPRESSION PROVISOIRE

PRODUCED BY THE SURVEYS AND MAPPING BRANCH,  
DEPARTMENT OF ENERGY, MINES AND RESOURCES, FROM  
AERIAL PHOTOGRAPHS TAKEN IN 1975 AND 1976. PUBLISHED  
IN 1989.

CORIES MAY BE OBTAINED FROM THE CANADA MAP OFFICE,  
DEPARTMENT OF ENERGY, MINES AND RESOURCES, OTTAWA,  
OR YOUR NEAREST MAP DEALER.

© 1989 HER MAJESTY THE QUEEN IN RIGHT OF CANADA,  
DEPARTMENT OF ENERGY, MINES AND RESOURCES.

FOLDING MAY DAMAGE THIS PHOTOMAP

ELEVATIONS IN METRES ABOVE MEAN SEA LEVEL  
CONTOUR INTERVAL.....10 METRES

NORTH AMERICAN DATUM 1927  
TRANSVERSE MERCATOR PROJECTION

INFORMATION CONCERNING BENCH MARKS AND HORIZONTAL SURVEY MONUMENTS CAN BE OBTAINED FROM  
GEOGRAPHIC SURVEY, CANADA CENTRE FOR SURVEYING,  
OTTAWA

ALTITUDES EN MÈTRES  
ÉQUIDISTANCE DES COURBES.....10 MÈTRES

KENORA DISTRICT (PATRICIA PORTION)  
ONTARIO

Scale 1:50 000 Échelle

Metres 1000 0 1000 2000 3000 4000 Mètres

Miles 1 0 1 2 3 Miles

POUR TOUT RENSEIGNEMENT CONCERNANT LES RÉPÈRES  
ET LES MONUMENTS ALTIMÉTRIQUES, S'ADRESSER AUX LEVÉS  
GÉODÉSIQUES, CENTRE CANADIEN DES LEVÉS,  
OTTAWA

PROJECTION TRANSVERSE DE MERCATOR

ÉTABLI PAR LA DIRECTION DES LEVÉS ET DE LA CARTOGRAPHIE,  
MINISTÈRE DE L'ÉNERGIE, DES MINES ET DES RESSOURCES,  
À L'AIDE DE PHOTOGRAPHES AÉRIENNES PRISES EN 1975  
ET 1976 PUBLIÉE EN 1989.

CES CARTES SONT EN VENTE AU BUREAU DES CARTES DU  
CANADA, MINISTÈRE DE L'ÉNERGIE, DES MINES ET DES  
RESSOURCES, 110, RUE D'OTTAWA, OTTAWA, K1P 6K6.

© 1989, SA MAJESTÉ LA REINE DU CHEF DU CANADA,  
MINISTÈRE DE L'ÉNERGIE, DES MINES ET DES RESSOURCES.

PLIER CETTE PHOTOCARTE PEUT L'ENDOMMAGER