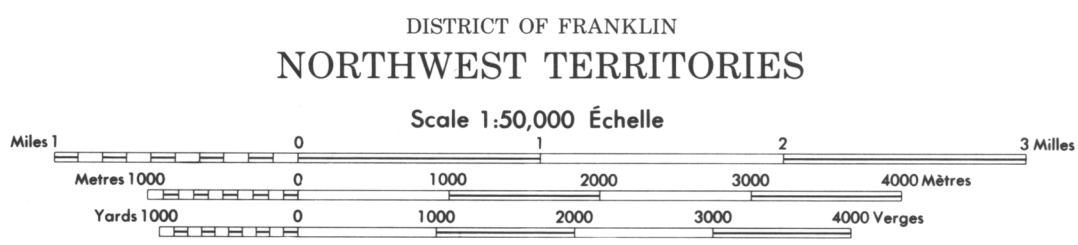


PRODUCED BY THE SURVEYS AND MAPPING BRANCH,
DEPARTMENT OF ENERGY, MINES AND RESOURCES,
OTTAWA, 1978. INFORMATION CURRENT AS OF 1968.
COPIES MAY BE OBTAINED FROM THE CANADA MAP OFFICE,
DEPARTMENT OF ENERGY, MINES AND RESOURCES, OTTAWA,
ON YOUR REQUEST MAIL.
© 1978 HER MAJESTY THE QUEEN IN RIGHT OF CANADA
DEPARTMENT OF ENERGY, MINES AND RESOURCES.

ELEVATIONS IN METRES ABOVE MEAN SEA LEVEL
CONTOUR INTERVAL 10 METRES

NORTH AMERICAN DATUM 1957
TRANSVERSE MERCATOR PROJECTION

INFORMATION CONCERNING LOCATION AND PRECISE
ELEVATION OF BENCH MARKS CAN BE OBTAINED BY
WRITING TO THE GEODETIC SURVEY, SURVEYS AND
MAPPING BRANCH, OTTAWA.





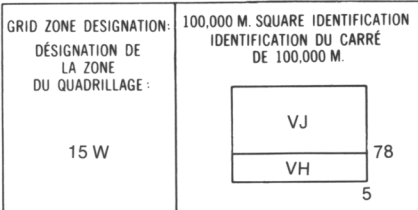
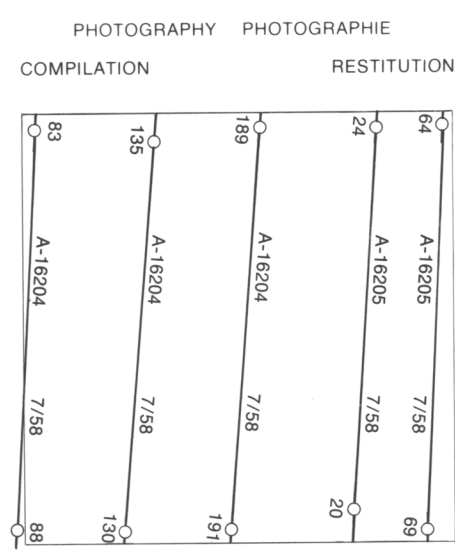
ELEVATIONS EN METRES AU-DESSUS DU NIVEAU MOYEN DE LA MER
EQUIDISTANCE DES COURBES 10 METRES

SYSTÈME DE RÉFÉRENCE GÉODÉSIQUE NORD AMÉRICAIN 1957
PROJECTION TRANSVERSE DE MERCATOR

ON PEUT OBTENIR DES RENSEIGNEMENTS SUR LE LIEU
D'ALTITUDE INCONNUE DES RÉPÈRES DE NIVELLEMENT
EN ÉCRIVANT AUX LÈVES GÉODÉSIQUES, DIRECTION DES
LÈVES ET DE LA CARTOGRAPIE, OTTAWA.

LEGEND - LÉGENDE

ROAD, HARD SURFACE, ALL WEATHER	ROUTE, SURFACE DURE, TOUS TEMPS
ROAD, LOOSE SURFACE	ROUTE, SURFACE DE GRAVIER
CART TRACK, WINTER ROAD	CHEMIN DE CHARRON, ROUTE D'HIVER
TRAIL, CUT LINE, PORTAGE	PISTE, LIGNE OUVERTE, PORTAGE
SPLIT UP AREA	AGGLOMÉRATION
RAILWAY, Siding, Station, Stop	CHEMIN DE FER, VOIE D'ÉVÈNEMENT, STATION, ARRÊT
BRIDGE	PONT
SEAPLANE BASE, ANCHORAGE	BASE, ANCRAGE, D'HYDRAVIONS
HOUSE, BARN	MAISON, GRANGE
CHURCH, SCHOOL	ÉGLISE, ÉCOLE
POST OFFICE	BUREAU DE POSTE
TOWER, FIRE, RADIO	TOUR, FEU, RADIO
WELL, OIL, GAS	PUIXS, PÉTROLE, GAZ
TANK, OIL, GASOLINE, WATER	RÉSÉROIR, PÉTROLE, ESSENCE, EAU
POWER TRANSMISSION LINE	LIGNE DE TRANSPORT D'ÉNERGIE
MINE	MINE
CUTTING, EMBANKMENT	DÉRIAL, REMBLAI
GRAVEL PIT	CARRIÈRE DE GRAVIER
INTERNATIONAL, PROVINCIAL BOUNDARY WITH MONUMENT	FRONTIÈRE INTERNATIONALE, LIMITE PROVINCIALE AVEC BORNE FRONTIÈRE
COUNTY, DISTRICT BOUNDARY	LIMITE DE COMTE, DE DISTRICT
TOWNSHIP, PARISH BOUNDARY	LIMITE DE CANTON, DE PAROISSE
DLS TOWNSHIP CORNER, SURVEYED, UNSURVEYED	CÔIN DE CANTON ARPENTÉ, NON ARPENTÉ (DLS)
DLS SECTION CORNERS	CÔINS DE SECTION (DLS)
MUNICIPALITY BOUNDARY	LIMITE DE MUNICIPALITÉ
RESERVE, PARK, ETC. BOUNDARY	LIMITE DE RÉSERVE, DE PARC, ETC.
HORIZONTAL SURVEY POINT	RÉPÈRE, PLANIMÉTRIQUE
BENCH MARK WITH ELEVATION	RÉPÈRE DE NIVELLEMENT AVEC COTE
SPOT ELEVATION, PRECISE, LAND, WATER	POINT CÔTÉ PRÉCIS SUR TERRE, SUR L'EAU
STREAM, SHORELINE, INDEFINITE	COURS D'EAU, RIVE INDEFINIE
DIRECTION OF FLOW	SENS DU COURANT
LAKE, INTERMITTENT LAKE, PONDS	LAC, LAC INTERMITTENT, ÉTANGS
FLOODED LAND	MARAIS, BOIS MARECAUX
DRY RIVERBED WITH CHANNELS	LIT DE RIVIÈRE ASSÉCHÉ AVEC CHENAUX
STRING BOG	FONDERIE À FILAMENTS
TUNDRA, LAKES IN TUNDRA, POLYGONS	TOUNDRA, LACS EN TOUNDRA, POLYGONES DE TOUNDRA
RAPIDS, FALLS, RAPIDS	RAPIDES, CHUTES, RAPIDES
FORESHORE FLATS, SAND IN WATER	ESTRAN, SABLE SOUS L'EAU
ROCK	ROCHER
DAM	BARRAGE
WHARF	QUAI
DITCH	FOSSE
CONTOURS	COURBES DE NIVEAU
APPROXIMATE CONTOURS	COURBES APPROXIMATIVES
DEPRESSION CONTOUR	COURBE DE CUVETTE
SPOT ELEVATION, APPROXIMATE, LAND, WATER	POINT CÔTÉ, APPROXIMATIF, SUR TERRE, SUR L'EAU
ESKER	SABLE, DUNES DE SABLE
SAND, SAND DUNES	ESKER
PALSA BOG	FONDERIE DE PALSE
WOODED AREA, FOREST	SURFACE BOISÉE, FORÊT
CLEARED AREA	ESPACE DÉNUDÉ, CLAIRIÈRE



REFERENCE POINT CHURCH — EGLISE (see above)
POINT DE RÉFÈRE CHURCH — EGLISE (en-dessus)

EXISTING: Read number on grid line
immediately to left of point.
LONGITUDE: 57. Note the chiffre de la ligne
du quadrillage immédiatement à gauche
du repère.
Estimate length of a square from
this line eastward to point.
Estime la longueur de la distance du repère
vers cette ligne et la repère en direction est.

NORTHING: Read number on grid line
immediately below point.
LATITUDE: 78. Note the chiffre de la ligne
du quadrillage immédiatement en dessous
du repère.
Estimate length of a square from
this line northward to point.
Estime la longueur de la distance du repère
vers cette ligne et la repère en direction nord.

GRID REFERENCE: SAMPLE
COINCE DU QUADRILLAGE: 575884
Repère coince: grid reference 575884 (about 62 miles)
Repère coince: référence grille 575884 (environ 100 km)

ONE THOUSAND METRE UNIVERSAL TRANSVERSE MERCATOR GRID ZONE 15 QUADRILLAGE DE MILLE METRES UNIVERSAL TRANSVERSE DE MERCATOR		
57 F/11	57 F/10	57 F/9
57 F/6	57 F/7	57 F/8
57 F/3	57 F/2	57 F/1

THE 1978 MAGNETIC BEARING is 20° 54' (372 mils)
WEST OF GRID NORTH.
ANNUAL CHANGE DECREASING 46.1'
GRID NORTH is 0° 28' (8 mils) WEST OF TRUE NORTH
for centre of GRID.

LA RÉPÈRE MAGNÉTIQUE en 1978 est à 20° 54' (372 mils)
OUEST DU NORD DU QUADRILLAGE.
VARIATION ANNUELLE DÉCROISSANTE 46.1'
NORD DU QUADRILLAGE est 0° 28' (8 mils) à l'ouest du
NORD GÉOGRAPHIQUE au centre de la carte.

THE MAGNETIC COMPASS IS LIKELY
TO BE USELESS IN THIS AREA
LA BOUSSOLE SERA PROBABLEMENT
INUTILE DANS CETTE RÉGION

