


CANADA

EDITION 1 57 G/7 & 57 G/8

Military users, refer to this map as: SÉRIE A 701 SÉRIE 57 G/7 & 57 G/8 CARTE ÉDITION 1 MISE À JOUR

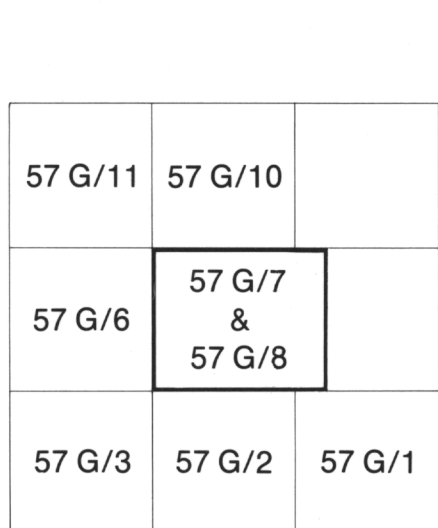
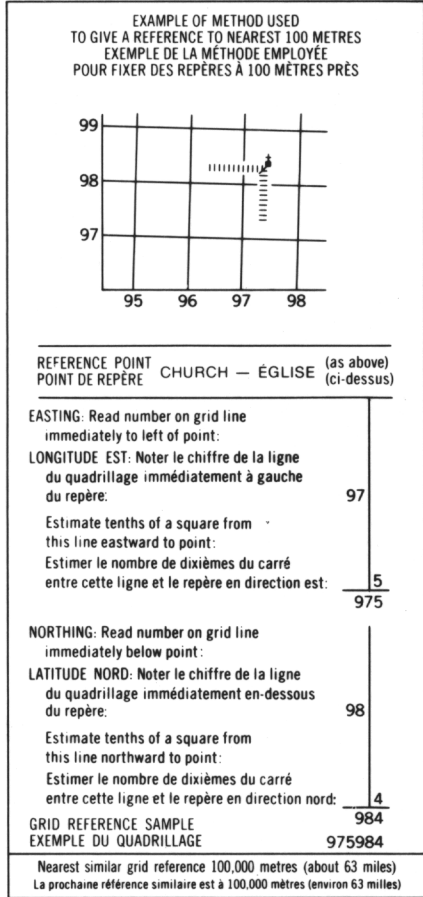
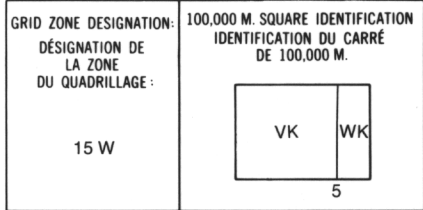
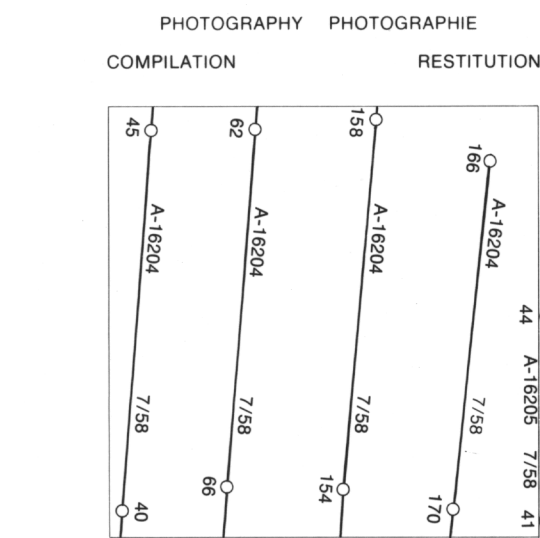


LEGEND - LÉGENDE

ROAD, HARD SURFACE, ALL WEATHER.....	ROUTE, SURFACE DURE, TOUT TEMPS.....
ROAD, LOOSE SURFACE.....	ROUTE, SURFACE DE GRAVIER.....
CART TRACK, WINTER ROAD.....	CHEMIN DE CHARIOT, ROUTE D'HIVER.....
TRAIL, CUT LINE, PORTAGE.....	PISTE, LIGNE OUVERTE, PORTAGE.....
BUILT-UP AREA.....	AGGLOMERATION.....
RAILWAY, SIGNS, STATION, STOP.....	CHEMIN DE FER, VOIE D'ÉVITEMENT, STATION, ARRÊT.....
BRIDGE.....	TOUT, PONT.....
SEAPLANE BASE, ANCHORAGE.....	BASE, ANCRAGE, D'HYDROAVIONS.....
HOUSE, BARN.....	MAISON, GRANGE.....
CHURCH, SCHOOL.....	ÉGLISE, ÉCOLE.....
POST OFFICE.....	BUREAU DE POSTE.....
TOWER, FIRE, RADIO.....	TOUR, FEU, RADIO.....
WELL, OIL, GAS.....	Puits, PÉTROLE, GAZ.....
TANK, OIL, GASOLINE, WATER.....	RÉSERVOIR, PÉTROLE, ESSENCE, EAU.....
POWER TRANSMISSION LINE.....	LIGNE DE TRANSPORT D'ÉNERGIE.....
MINE.....	MINE.....
CUTTING, EMBANKMENT.....	DÉBLAI, REMBLAI.....
GRAVEL PIT.....	CARRIÈRE DE GRAVIER.....
INTERNATIONAL, PROVINCIAL, BOUNDARY WITH MONUMENT.....	FRONTIÈRE INTERNATIONALE, LIMITE PROVINCIALE AVEC BORNE FRONTIÈRE.....
COUNTY, DISTRICT BOUNDARY.....	LIMITE DE COMITÉ, DE DISTRICT.....
TOWNSHIP, PARISH BOUNDARY.....	LIMITE DE CANTON, DE PAROISSE.....
DLS TOWNSHIP CORNER, SURVEYED, UNSURVEYED.....	CORNER DE SECTION DLS.....
DLS SECTION CORNERS.....	CORNER DE SECTION DLS.....
MUNICIPALITY BOUNDARY.....	LIMITE DE MUNICIPALITÉ.....
RESERVE, PARK, ETC. BOUNDARY.....	LIMITE DE RÉSERVE, DE PARC, ETC.....
HORIZONTAL SURVEY POINT.....	RÉFÈRE PLANIMÉTRIQUE.....
BENCH MARK WITH ELEVATION.....	RÉFÈRE DE NIVELLEMENT AVEC COTE.....
SPOT ELEVATION, PRECISE: LAND, WATER.....	POINT COTE PRÉCIS SUR TERRE, SUR L'EAU.....
STREAM, SHORELINE: INDEFINITE.....	COURS D'EAU, RIVE: INDEFINIE.....
DIRECTION OF FLOW.....	SÈNS DU COURANT.....
LAKE, INTERMITTENT LAKE, PONDS.....	LAC, LAC INTERMITTENT, ETIAGES.....
FLOODED LAND.....	TERRES SUBMERGES.....
MARSH, SWAMP (WOODED).....	MARAIS, BOSE MARECAGEUX.....
DRY RIVER BED WITH CHANNELS.....	LIT DE RIVIERE ASSÉCHÉ AVEC CHENAUX.....
STRING BOG.....	FONDERIE À FILAMENTS.....
TUNDRA, LAKES IN TUNDRA, POLYGONS.....	TOUNDRA, LACS EN TOUNDRA, POLYGOINES DE TOUNDRA.....
RAPIDS, FALLS, RAPIDS.....	RAPIDES, CHUTES, RAPIDES.....
FORESHORE FLATS, SAND IN WATER.....	ESTRANS, SABLE SOUS L'EAU.....
ROCK.....	ROCHER.....
DAM.....	BARRAGE.....
WHARF.....	QUAI.....
DITCH.....	FOSSÉ.....
CONTOURS.....	COURBES DE NIVEAU.....
APPROXIMATE CONTOURS.....	COURBES APPROXIMATIVES.....
DEPRESSION CONTOUR.....	COURBE DE COUETTE.....
SPOT ELEVATION, APPROXIMATE: LAND, WATER.....	POINT COTE APPROXIMATIF SUR TERRE, SUR L'EAU.....
ESKER.....	ESKIER.....
SAND, SAND DUNES.....	SABLE, DUNES DE SABLE.....
PALSA BOG.....	FONDERIE DE PALSE.....
WOODED AREA, FOREST.....	SURFACE BOISEE, FORÊT.....
CLEARED AREA.....	ESPACE DÉBOISEE, CLAIÈRE.....

GLOSSARY - GLOSSAIRE

RAISED BEACHES..... PLAGES SURÉLEVÉES



ONE THOUSAND METRE
UNIVERSAL TRANSVERSE MERCATOR GRID
ZONE 15
QUADRILLAGE DE MILLE MÈTRES
UNIVERSAL, TRANSVERSE DE MERCATOR

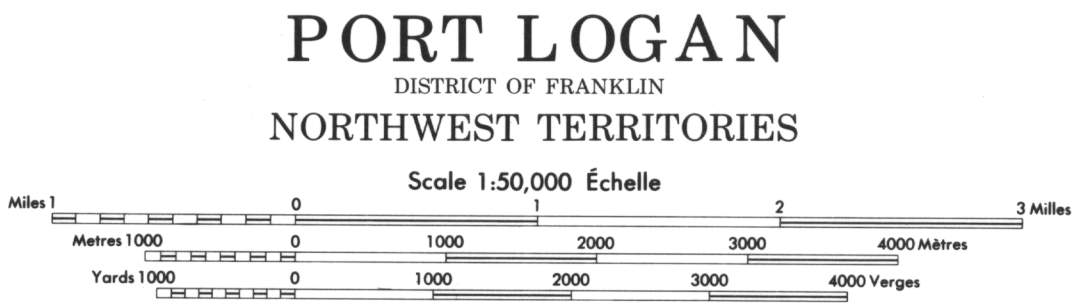
The 1978 MAGNETIC BEARING is 28°32' (507 mmi)
WEST OF GRID NORTH
ANNUAL CHANGE DECREASING 1"1.7
GRID NORTH 0°28' (8 mmi) WEST OF TRUE NORTH
for centre of map

Le RÉFÈRE MAGNÉTIQUE en 1978 est à 28°32' (507 mmi)
OUEST DU NORD DU QUADRILLAGE
VARIATION ANNUELLE DÉCROISSANTE 1"1.7
NORD DU QUADRILLAGE est 0°28' (8 mmi) à l'ouest du
NORD GÉOMAGNÉTIQUE au centre de la carte

THE MAGNETIC COMPASS IS LIKELY
TO BE USELESS IN THIS AREA
LA BOUSSOLE SERA PROBABLEMENT
INUTILE DANS CETTE RÉGION

PRODUCED BY THE SURVEYS AND MAPPING BRANCH,
DEPARTMENT OF ENERGY, MINES AND RESOURCES,
OTTAWA 1978. INFORMATION CURRENT AS OF 1968.
COPIES MAY BE OBTAINED FROM THE CANADA MAP OFFICE,
DEPARTMENT OF ENERGY, MINES AND RESOURCES, OTTAWA,
OR YOUR NEAREST MAP DEALER.
© 1978 HER MAJESTY THE QUEEN IN RIGHT OF CANADA,
DEPARTMENT OF ENERGY, MINES AND RESOURCES.

ELEVATIONS IN METRES ABOVE MEAN SEA LEVEL
CONTOUR INTERVAL 10 METRES
NORTH AMERICAN DATUM 1927
TRANSVERSE MERCATOR PROJECTION
INFORMATION CONCERNING LOCATION AND PRECISE
ELEVATION OF SPOT MARKS CAN BE OBTAINED BY
WRITING TO THE GEODETIC SURVEY, SURVEYS AND
MAPPING BRANCH, OTTAWA.




PORT LOGAN
DISTRICT OF FRANKLIN
NORTHWEST TERRITORIES

ELEVATIONS IN METRES AU-DESSUS DU NIVEAU MOYEN DE LA MER
ÉQUIDISTANCE DES COURBES 10 MÈTRES
SYSTÈME DE RÉFÉRENCE GÉODÉSIQUE NORD-AMÉRICAIN 1927
PROJECTION TRANSVERSE DE MERCATOR

ON PEUT OBTENIR DES RENSEIGNEMENTS SUR LE LIEU
ET L'ALTITUDE EXACTE DES RÉPÈRES DE NIVELLEMENT
EN ÉCRIVANT AUX LEVÉS GÉODÉSIQUES, DIRECTION DES
LEVÉS ET DE LA CARTOGRAPHIE, OTTAWA.

ÉTABLI PAR LA DIRECTION DES LEVÉS ET DE LA CARTO-
GRAPHIE, MINISTÈRE DE L'ÉNERGIE, DES MINES ET DES RESS-
SOURCES, OTTAWA, EN 1978. RENSEIGNEMENTS À JOUR EN 1968.
DES CARTES SONT EN VENTE AU BUREAU DES CARTES DU
CANADA, MINISTÈRE DE L'ÉNERGIE, DES MINES ET DES RESS-
SOURCES, OTTAWA, OU CHEZ LE VÉNDREUR LE PLUS PRÈS.
© 1978 SA MAJESTÉ LA REINE DU CHEF DU CANADA,
MINISTÈRE DE L'ÉNERGIE, DES MINES ET DES RESSOURCES



PORT LOGAN
57 G/7 & 57 G/8
EDITION 1