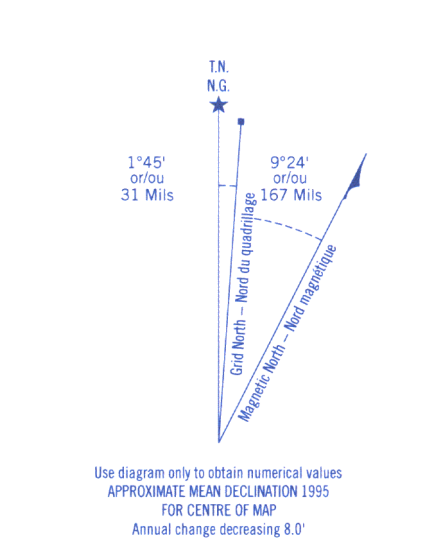
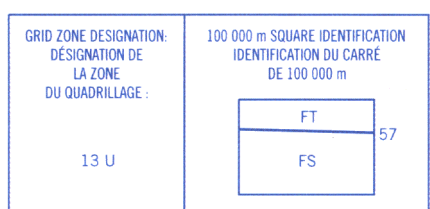


Military users, refer to this map as: MAP 62 M/7
Référence de cette carte pour usage militaire: ÉDITION 3 MCE ÉDITION



ONE THOUSAND METRE
UNIVERSAL TRANSVERSE MERCATOR GRID
ZONE 13
QUADRILLAGE UNIVERSEL TRANSVERSE DE MERCATOR
DE MILLE MÈTRES



EXAMPLE OF METHOD USED TO OBTAIN REFERENCE TO MAP BY 100 METRES
EXEMPLE DE LA MÉTHODE EMPLOYÉE POUR RENDRE LES REPÈRES À 100 MÈTRES PRÈS

ATTENTION: POINT DE REPÈRE CHURCH - ÉGLISE

EASTING: Read number on grid line immediately to left of point.

ABSCISSE: Note le chiffre de la ligne du quadrillage immédiatement à gauche du point.

Estimate tenth of a square from this line westward to point.

Estime le dixième de la carrée du carré vers cette ligne et le repère en direction ouest.

GRID REFERENCE: 97 56

REFFÉRENCE AU QUADRILLAGE: 97 56

NOTES: Read number on grid line immediately below point.

REMARQUE: Note le chiffre de la ligne du quadrillage immédiatement en dessous du point.

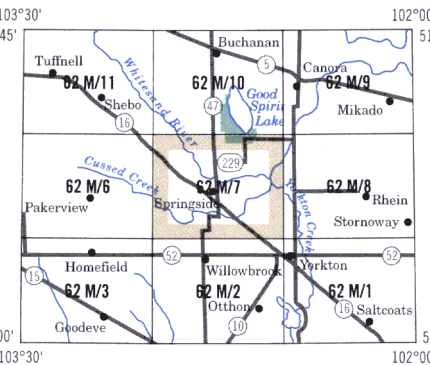
Estimate tenth of a square from this line southward to point.

Estime le dixième de la carrée du carré vers cette ligne et le repère en direction sud.

GRID REFERENCE: 97 56

REFFÉRENCE AU QUADRILLAGE: 97 56

Notes to adjoining Maps of the National Topographic System
Notes d'assemblage au Système national de référence cartographique



LOCAL DEALER

DETAILLANT LOCAL

NRCAN TOPOGRAPHIC MAPS
LES CARTES TOPOGRAPHIQUES DE NRCAN

SPRINGSIDE
62 M/7

SOURCES: Geomatics Survey Division
Bench marks, horizontal survey monuments and coordinate conversion

SOURCES: Division des levés géodésiques
Repères de nivellement, bornes altimétriques et conversion de coordonnées

PRODUCED BY THE CANADA CENTRE FOR MAPPING, NATURAL RESOURCES CANADA, INFORMATION CURRENT AS OF 1991.
COPIES MAY BE OBTAINED FROM THE CANADA MAP OFFICE, OTTAWA, OR YOUR NEAREST MAP DEALER.
© 1997 HER MAJESTY THE QUEEN IN RIGHT OF CANADA.

We welcome your comments.
Just phone us at 1-800-465-MAPS.

Digital topographic data is also available for this region. For more information phone us at 1-800-661-2638.

SPRINGSIDE
SASKATCHEWAN
WEST OF SECOND MERIDIAN OUEST DU DEUXIÈME MÉRIDIEN
Scale 1:50 000 Echelle

CONVERSION SCALE FOR ELEVATIONS
Mètres 30 20 10 0 50 100 150 200 250 300 Mètres
Feet 100 50 0 100 200 300 400 500 600 700 800 900 1000 Pieds

ÉCHELLE DE CONVERSION DES ALTITUDES
Altitudes in Meters above Mean Sea Level
Altitudes en mètres

QUADRILLAGE UNIVERSEL TRANSVERSE DE MERCATOR
Système de référence géodésique nord-américain 1983
Conversion des coordonnées NAD 83 (NAD 83) to NAD 27
Valeurs requises pour cette carte

Geographic: Latitude - 49° 0' 0" Longitude - 107° 0' 0"
Grid: Northing - 5000000 Easting - 10000000
Meters (M) - 1000 Feet (F) - 3281

Geographic: Latitude - 49° 0' 0" Longitude - 107° 0' 0"
Grid: Northing - 5000000 Easting - 10000000
Meters (M) - 1000 Feet (F) - 3281