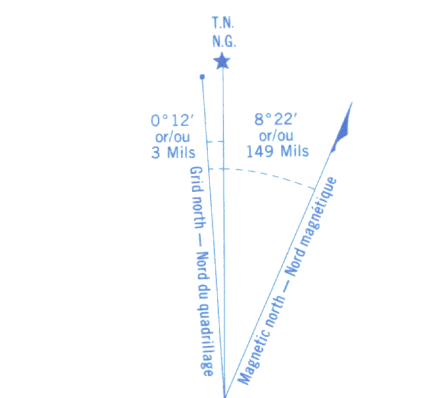


Military users:  
refer to this map as:  
Référence de cette carte:  
pour usage militaire.

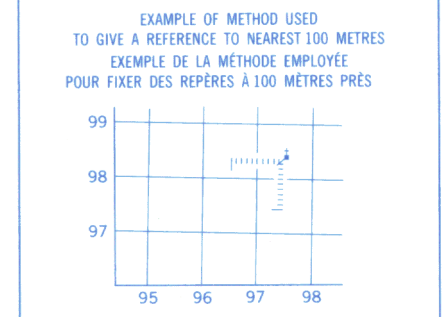
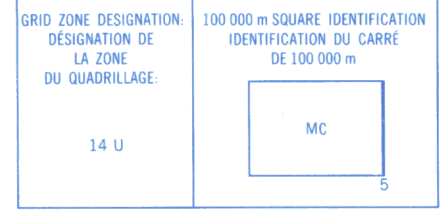
SERIES A 743 SÉRIE  
MAP 62-O/11 CARTE  
EDITION 3 MCE ÉDITION



Use diagram only to obtain numerical values  
APPROXIMATE MEAN OCCULTATION 1900  
FOR CENTRE OF MAP  
Annual change decreasing 8.7"

N'utiliser le diagramme que pour obtenir les valeurs numériques  
DECLINAISON MOYENNE APPROXIMATIVE  
AU CENTRE DE LA CARTE EN 1900  
Variation annuelle décroissante 8.7"

ONE THOUSAND METRE  
UNIVERSAL TRANSVERSE MERCATOR GRID  
ZONE 14  
QUADRILLAGE UNIVERSEL TRANSVERSE DE MERCATOR  
DE MILLE MÈTRES



REFERENCE POINT CHURCH - EGLISE (see above) (ci-dessus)

EASTING: Read number on grid line immediately to left of point.

ABSCISSE: Note le chiffre de la ligne du quadrillage immédiatement à gauche du repère.

Estimate tenths of a square from this line eastward to point.

Estimer le nombre de dixièmes de carré entre cette ligne et le repère en direction est.

NORTHING: Read number on grid line immediately below point.

ORDONNÉE: Note le chiffre de la ligne du quadrillage immédiatement en dessous du repère.

Estimate tenths of a square from this line northward to point.

Estimer le nombre de dixièmes de carré entre cette ligne et le repère en direction nord.

GRID REFERENCE: 975984

Nearest similar grid reference 100 000 metres.

La référence similaire la plus près est à 100 000 mètres.

51°00'00"	51°00'00"	51°00'00"	51°00'00"
62-013	62-014	62-015	62-016
62-017	62-018	62-019	62-020
62-021	62-022	62-023	62-024
62-025	62-026	62-027	62-028
51°00'00"	51°00'00"	51°00'00"	51°00'00"