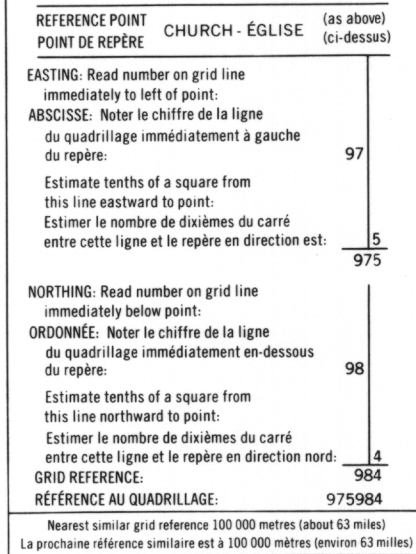
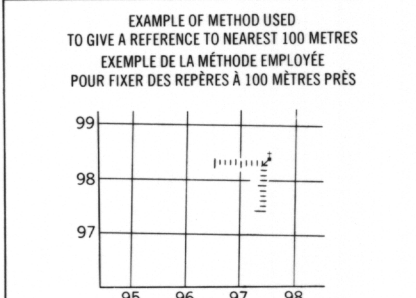
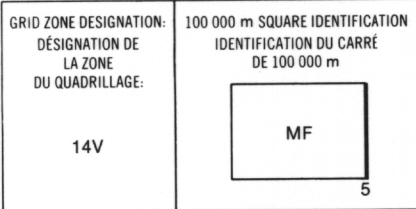
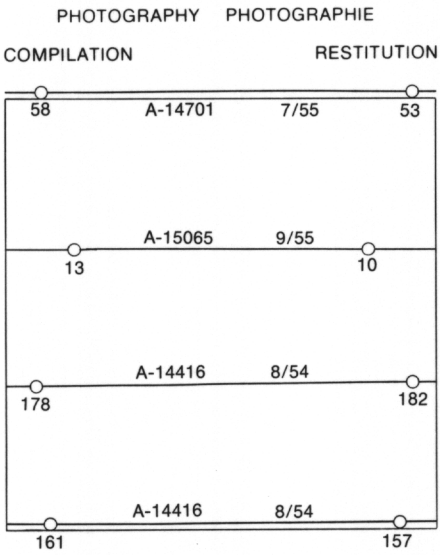


LEGEND - LÉGENDE

| | | |
|---|--|--|
| ROAD, HARD SURFACE, ALL WEATHER | | ROUTE, SURFACE DURCIE, TOUTES SAISONS |
| ROAD, LOOSE SURFACE | | ROUTE, SURFACE DE GRAVIER |
| CART TRACK, WINTER ROAD | | CHEMIN DE CHARROI, ROUTE D'HIVER |
| TRAIL, CUT LINE, PORTAGE | | SENTIER, PERÇÉE OU PORTAGE |
| BUILT-UP AREA | | AGGLOMÉRATION |
| RAILWAY, SIDING, STATION, STOP | | CHEMIN DE FER-VOIE D'ÉVITEMENT, STATION, ARRÊT |
| BRIDGE | | PONT |
| SEAPLANE BASE, SEAPLANE ANCHORAGE | | BASE D'HYDROAVIONS; ANCRAGE D'HYDROAVIONS |
| HOUSE; BARN | | MAISON; GRANGE |
| CHURCH; SCHOOL | | ÉGLISE; ÉCOLE |
| POST OFFICE | | BUREAU DE POSTE |
| TOWER; FIRE, RADIO | | TOUR; FEU, RADIO |
| WELL; OIL, GAS | | PUITS; PÉTROLE, GAZ |
| TANK; OIL, GASOLINE, WATER | | RÉSERVOIR; PÉTROLE, ESSENCE, EAU |
| POWER TRANSMISSION LINE | | LIGNE DE TRANSPORT D'ÉNERGIE |
| MINE | | MINE |
| CUTTING; EMBANKMENT | | DÉBLAI; REMBLAI |
| GRAVEL PIT | | CARRIÈRE DE GRAVIER |
| INTERNATIONAL, PROVINCIAL BOUNDARY WITH MONUMENT | | FRONTIÈRE INTERNATIONALE, LIMITE PROVINCIALE AVEC BORNE |
| COUNTY, DISTRICT BOUNDARY | | LIMITE DE COMTE OU DE DISTRICT |
| TOWNSHIP, PARISH BOUNDARY | | LIMITE DE CANTON, DE PAROISSE |
| D.L.S. TOWNSHIP CORNER, SURVEYED, UNSURVEYED | | COIN DE CANTON (A.T.C.); ARPENTE; NON ARPENTE |
| D.L.S. SECTION CORNERS | | COINS DE SECTION (A.T.C.) |
| MUNICIPALITY BOUNDARY | | LIMITE DE MUNICIPALITÉ |
| RESERVE, PARK, ETC. BOUNDARY | | LIMITE DE RÉSERVE, DE PARC, ETC. |
| HORIZONTAL CONTROL POINT | | POINT DE CONTRÔLE PLANIMÉTRIQUE |
| BENCH MARK WITH ELEVATION | | RÉPÈRE DE NIVELLEMENT AVEC COTE |
| SPOT ELEVATION, PRECISE; LAND, WATER | | POINT COTE, PRÉCIS; SUR TERRE; SUR L'EAU |
| STREAM OR SHORELINE, INDEFINITE | | COURS D'EAU OU RIVE; IMPRÉCIS |
| DIRECTION OF FLOW | | DIRECTION DU COURANT |
| LAKE, INTERMITTENT LAKE, PONDS | | LAC; LAC INTERMITTENT; ÉTANGS |
| FLOODED LAND | | TERRAIN INONDÉ |
| MARSH; SWAMP (WOODED) | | MARAIS; BOISÉ MARÉCAUX |
| DRY RIVER BED WITH CHANNELS | | LIT DE RIVIÈRE ASSÉCHÉ AVEC CHENAU |
| STRING BOG | | FONDRÈRE À FILAMENTS |
| TUNDRA, LAKES IN TUNDRA, POLYGONS | | TOUNDRA; LACS EN TOUNDRA; POLYGONES DE TOUNDRA |
| RAPIDS; FALLS; RAPIDS | | RAPIDES; CHUTES; RAPIDES |
| FORESHORE FLATS, SAND IN WATER | | ESTRANS, SABLE SOUS L'EAU |
| ROCKS | | ROCHES |
| DAM | | BARRAGE |
| WHARF | | QUAI |
| DITCH | | FOSSE |
| CONTOURS | | COURBES DE NIVEAU |
| APPROXIMATE CONTOURS | | COURBES DE NIVEAU APPROXIMATIVES |
| DEPRESSION CONTOUR | | COURBE DE CUVETTE |
| CLIFF | | FALAISE |
| SPOT ELEVATION, APPROXIMATE; LAND, WATER | | POINT COTE, APPROXIMATIF; SUR TERRE; SUR L'EAU |
| ESKER | | ESKER |
| SAND, SAND DUNES | | SABLE; DUNES DE SABLE |
| PALSA BOG | | FONDRÈRE DE PALSE |
| WOODED AREA, FOREST | | SURFACE BOISÉE, FORÊT |
| CLEARED AREA | | ESPACE DÉNUDÉE, CLAIRIÈRE |



| | | |
|---------|---------|---------|
| 65-O/12 | 65-O/11 | 65-O/10 |
| 65-O/5 | 65-O/6 | 65-O/7 |
| 65-O/4 | 65-O/3 | 65-O/2 |

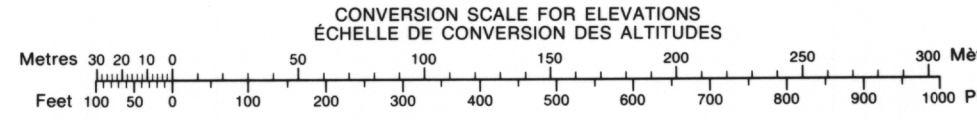
ONE THOUSAND METRE
UNIVERSAL TRANSVERSE MERCATOR GRID
ZONE 14
QUADRILLAGE DE MILLE MÈTRES
TRANSVERSE UNIVERSEL DE MERCATOR

The 1980 MAGNETIC BEARING is 12°53' (229 mils)
EAST OF GRID NORTH.
ANNUAL CHANGE DECREASING 23.4'
GRID NORTH is 0°13' (4 mils) WEST of TRUE NORTH
for centre of map.

La RÉPÈRE MAGNÉTIQUE en 1980 est à 12°53' (229 mils)
à l'EST du NORD DU QUADRILLAGE
VARIATION ANNUELLE DÉCROISSANTE 23.4'
NORD DU QUADRILLAGE est à 0°13' (4 mils) à l'OUEST du
NORD GÉOGRAPHIQUE au centre de la carte.

INSPECTION OF THIS MAP USING 1986 SATELLITE IMAGERY
REVEALED NO CHANGES IN MAJOR HYDROGRAPHIC OR
CONSTRUCTED FEATURES.
UNE VÉRIFICATION DE CETTE CARTE AU MOYEN D'IMAGES
SATELLITE DE 1986 N'A MONTRÉ AUCUN CHANGEMENT EN CE
QUI CONCERNE LES ÉLÉMENTS HYDROGRAPHIQUES OU LES
ÉLÉMENTS RAPPORTÉS (CONSTRUCTIONS) D'IMPORTANCE.

THE MAGNETIC COMPASS MAY
BE ERRATIC IN THIS AREA
LA BOUSSOLE SERA PEUT-ÊTRE
INSTABLE DANS CETTE RÉGION



METRIC/MÉTRIQUE

METRIC/MÉTRIQUE

PRODUCED BY THE SURVEYS AND MAPPING BRANCH,
DEPARTMENT OF ENERGY, MINES AND RESOURCES,
OTTAWA, PUBLISHED IN 1981

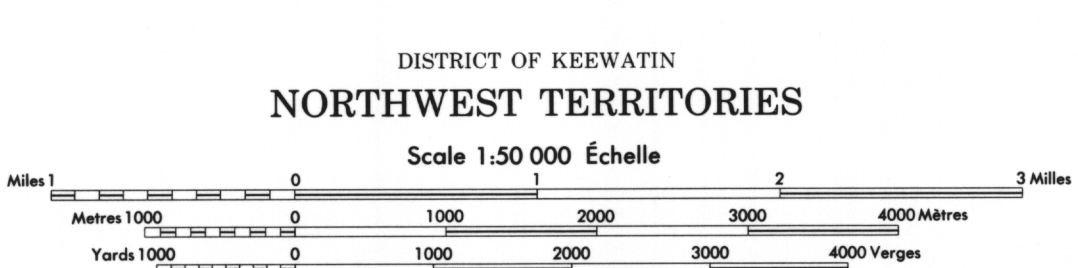
COPIES MAY BE OBTAINED FROM THE CANADA MAP OFFICE,
DEPARTMENT OF ENERGY, MINES AND RESOURCES, OTTAWA,
OR YOUR NEAREST MAP DEALER.

© 1981 HER MAJESTY THE QUEEN IN RIGHT OF CANADA,
DEPARTMENT OF ENERGY, MINES AND RESOURCES.

ELEVATIONS IN METRES ABOVE MEAN SEA LEVEL
CONTOUR INTERVAL 10 METRES

NORTH AMERICAN DATUM 1927
TRANSVERSE MERCATOR PROJECTION

INFORMATION CONCERNING LOCATION AND PRECISE
ELEVATION OF BENCH MARKS CAN BE OBTAINED BY
WRITING TO THE GEODETIC SURVEY, SURVEYS AND
MAPPING BRANCH, OTTAWA.



ALTITUDES EN MÈTRES
ÉQUIDISTANCE DES COURBES 10 MÈTRES

SYSTÈME DE RÉFÉRENCE GÉODÉSIQUE NORD-AMÉRICAIN 1927
PROJECTION TRANSVERSE DE MERCATOR

ON PEUT OBTENIR DES RENSEIGNEMENTS SUR LE LIEU
ET L'ALTITUDE EXACTE DES RÉPÈRES DE NIVELLEMENT
EN ÉCRIVANT AUX LEVÉS GÉODÉSIQUES, DIRECTION DES
LEVÉS ET DE LA CARTOGRAPHIE, OTTAWA.

ÉTABLI PAR LA DIRECTION DES LEVÉS ET DE LA CARTO-
GRAPHIE, MINISTÈRE DE L'ÉNERGIE, DES MINES ET DES RE-
SOURCES, OTTAWA, PUBLIÉE EN 1981.

CES CARTES SONT EN VENTE AU BUREAU DES CARTES DU
CANADA, MINISTÈRE DE L'ÉNERGIE, DES MINES ET DES RE-
SOURCES, OTTAWA, OU CHEZ LE VENDEUR LE PLUS PRÈS.

© 1981 SA MAJESTÉ LA REINE DU CHEF DU CANADA,
MINISTÈRE DE L'ÉNERGIE, DES MINES ET DES RESSOURCES.