

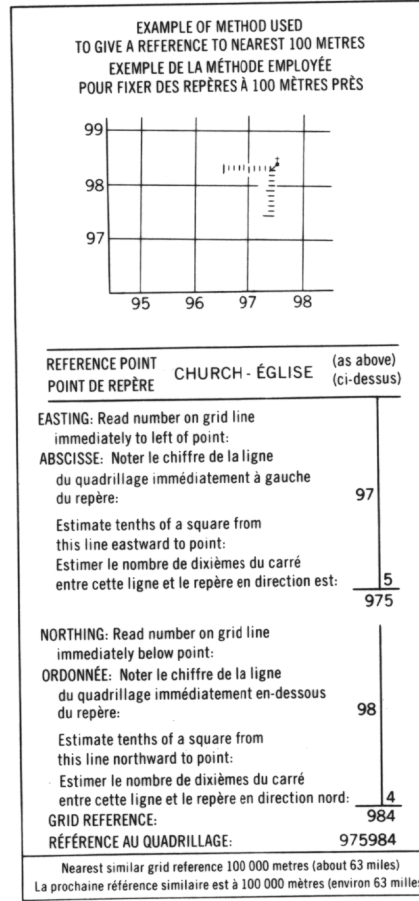
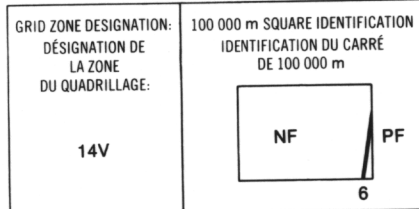
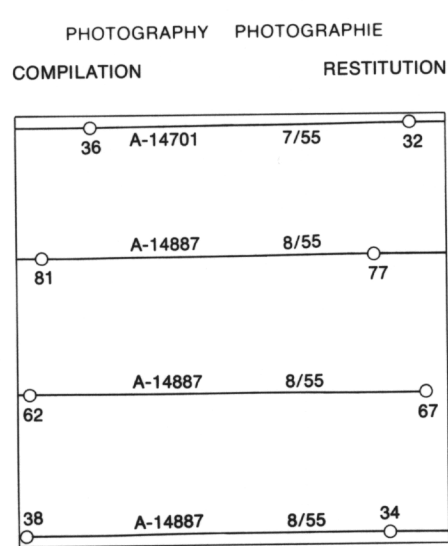
Military users, refer to this map as: Réference de cette carte pour usage militaire.

SERIES A 701 MAP 65 P/6 ÉDITION 1

SÉRIE A 701 CARTE 65 P/6 ÉDITION 1

LEGEND - LÉGENDE

ROAD, HARD SURFACE, ALL WEATHER		ROUTE, SURFACE DURCIE, TOUTES SAISONS
ROAD, LOOSE SURFACE		ROUTE, SURFACE DE GRAVIER
CART TRACK, WINTER ROAD		CHEMIN DE CHARROI, ROUTE D'HIVER
TRAIL, CUT LINE, PORTAGE		SENTIER, PERCÉE OU PORTAGE
BUILT-UP AREA		AGGLOMÉRATION
RAILWAY, SIDING, STATION, STOP		CHEMIN DE FER, VOIE D'ÉVITEMENT, STATION, ARRÊT
BRIDGE		POINT
SEAPLANE BASE, SEAPLANE ANCHORAGE		BASE D'HYDRAVIONS; ANCRAGE D'HYDRAVIONS
HOUSE; BARN		MAISON; GRANGE
CHURCH; SCHOOL		ÉGLISE; ÉCOLE
POST OFFICE		BUREAU DE POSTE
TOWER; FIRE, RADIO		TOUR; FEU, RADIO
WELL; OIL, GAS		PUITS; PÉTROLE, GAZ
TANK; OIL, GASOLINE, WATER		RÉSERVOIR; PÉTROLE, ESSENCE, EAU
POWER TRANSMISSION LINE		LIGNE DE TRANSPORT D'ÉNERGIE
MINE		DÉBLAI, REMBLAI
CUTTING; EMBANKMENT		CARRIÈRE DE GRAVIER
GRAVEL PIT		FRONTIÈRE INTERNATIONALE, LIMITE PROVINCIALE AVEC BORNE
INTERNATIONAL, PROVINCIAL BOUNDARY WITH MONUMENT		LIMITE DE COMTÉ OU DE DISTRICT
COUNTY, DISTRICT BOUNDARY		LIMITE DE CANTON, DE PARISSIE
TOWNSHIP, PARISH BOUNDARY		COIN DE CANTON (A.T.C.); ARPENITE, NON ARPENITE
D.L.S. TOWNSHIP CORNER, SURVEYED, UNSURVEYED		COINS DE SECTION (A.T.C.)
D.L.S. SECTION CORNERS		LIMITE DE MUNICIPALITÉ
MUNICIPALITY BOUNDARY		LIMITE DE RÉSERVE, DE PARC, ETC.
RESERVE, PARK, ETC. BOUNDARY		POINT DE CONTRÔLE PLANIMÉTRIQUE
HORIZONTAL CONTROL POINT		REPERE DE NIVELLEMENT AVEC COTE
BENCH MARK WITH ELEVATION		POINT COTÉ, PRÉCIS: SUR TERRE; SUR L'EAU
SPOT ELEVATION, PRECISE: LAND, WATER		COURS D'EAU OU RIVE; IMPRÉCIS
STREAM OR SHORELINE: INDEFINITE		DIRECTION DU COURANT
DIRECTION OF FLOW		LAC, LAC INTERMITTENT; ÉTANGS
LAKE, INTERMITTENT LAKE, PONDS		TERRAIN INONDÉ
FLOODED LAND		MARAIS; BOISÉ MARÉCAUX
MARSH; SWAMP (WOODED)		LIT DE RIVIÈRE ASSÉCHÉ AVEC CHEVAUX
DRY RIVER BED WITH CHANNELS		FONDRIÈRE A FILAMENTS
STRING BOG		TOUNDRA; LACS EN TOUNDRA; POLYGONS
TUNDRA; LAKES IN TUNDRA; POLYGONS		RAPIDES; CHUTES; RAPIDES
RAPIDS; FALLS; RAPIDS		ESTRANS, SABLE SOUS L'EAU
FORESHORE FLATS, SAND IN WATER		ROCHES
ROCKS		BARRAGE
DAM		QUAI
WHARF		FOSSE
DITCH		COURBES DE NIVEAU
CONTOURS		COURBES DE NIVEAU APPROXIMATIVES
APPROXIMATE CONTOURS		COURBE DE CUVETTE
DEPRESSION CONTOUR		FALAISE
CLIFF		POINT COTÉ, APPROXIMATIF: SUR TERRE; SUR L'EAU
SPOT ELEVATION, APPROXIMATE: LAND, WATER		ESKER
ESKER		SABLE, DUNES DE SABLE
SAND, SAND DUNES		FONDRIÈRE DE PALSE
PALSA BOG		SURFACE BOISÉE, FORÊT
WOODED AREA, FOREST		ESPACE DÉNUDÉ, CLAIÈRE
CLEARED AREA		



ONE THOUSAND METRE

UNIVERSAL TRANSVERSE MERCATOR GRID

ZONE 14

QUADRILLAGE DE MILLE MÈTRES

TRANSVERSE UNIVERSEL DE MERCATOR

65 P/12	65 P/11	65 P/10
65 P/5	65 P/6	65 P/7
65 P/4	65 P/3	65 P/2

The 1980 MAGNETIC BEARING is 4°53' (87 mils) EAST of GRID NORTH.

ANNUAL CHANGE DECREASING 21.6'

GRID NORTH is 1°34' (28 mils) EAST of TRUE NORTH for centre of map.

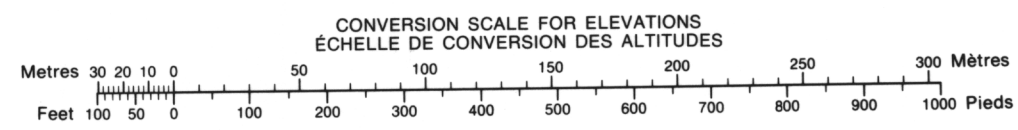
La REPERE MAGNÉTIQUE en 1980 est à 4°53' (87 mils) à l'EST du NORD DU QUADRILLAGE.

VARIATION ANNUELLE DÉCROISSANTE 21.6'

NORD DU QUADRILLAGE est à 1°34' (28 mils) à l'EST du NORD GÉOGRAPHIQUE au centre de la carte.

THE MAGNETIC COMPASS MAY BE ERRATIC IN THIS AREA

LA BOUSSOLE SERA PEUT-ÊTRE INSTABLE DANS CETTE RÉGION



PRODUCED BY THE SURVEYS AND MAPPING BRANCH, DEPARTMENT OF ENERGY, MINES AND RESOURCES, OTTAWA. PUBLISHED IN 1981.

COPIES MAY BE OBTAINED FROM THE CANADA MAP OFFICE, DEPARTMENT OF ENERGY, MINES AND RESOURCES, OTTAWA, OR YOUR NEAREST MAP DEALER.

© 1981, HER MAJESTY THE QUEEN IN RIGHT OF CANADA, DEPARTMENT OF ENERGY, MINES AND RESOURCES.

NORTH AMERICAN DATUM 1927

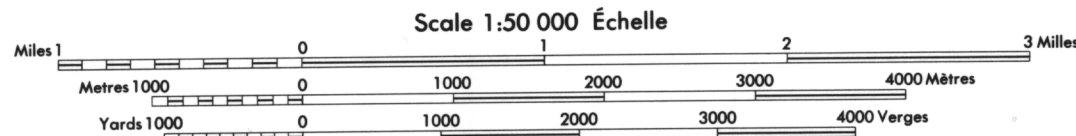
TRANSVERSE MERCATOR PROJECTION

INFORMATION CONCERNING LOCATION AND PRECISE ELEVATION OF BENCH MARKS CAN BE OBTAINED BY WRITING TO THE GEODETIC SURVEY, SURVEYS AND MAPPING BRANCH, OTTAWA.

TATTANNI LAKE

DISTRICT OF KEEWATIN

NORTHWEST TERRITORIES



ALTITUDES EN MÈTRES

ÉQUIDISTANCE DES COURBES 10 MÈTRES

SYSTÈME DE RÉFÉRENCE GÉODÉSIQUE NORD-AMÉRICAIN 1927

PROJECTION TRANSVERSE DE MERCATOR

ÉTABLI PAR LA DIRECTION DES LEVES ET DE LA CARTOGRAPHIE, MINISTÈRE DE L'ÉNERGIE, DES MINES ET DES RESSOURCES, OTTAWA. PUBLIÉE EN 1981.

CES CARTES SONT EN VENTE AU BUREAU DES CARTES DU CANADA, MINISTÈRE DE L'ÉNERGIE, DES MINES ET DES RESSOURCES, OTTAWA, OU CHEZ LE VENDEUR LE PLUS PRÈS.

© 1981 SA MAJESTÉ LA REINE DU CHEF DU CANADA, MINISTÈRE DE L'ÉNERGIE, DES MINES ET DES RESSOURCES.

ON PEUT OBTENIR DES RENSEIGNEMENTS SUR LE LIEU ET L'ALTITUDE EXACTE DES REPERES DE NIVELLEMENT EN ÉCRIVANT AUX LEVES GÉODÉSIQUES, DIRECTION DES LEVES ET DE LA CARTOGRAPHIE, OTTAWA.

TATTANNI LAKE

65 P/6

ÉDITION 1

PROVISIONAL PRINT

IMPRESSION PROVISOIRE