


METRIC/MÉTRIQUE

METRIC/MÉTRIQUE

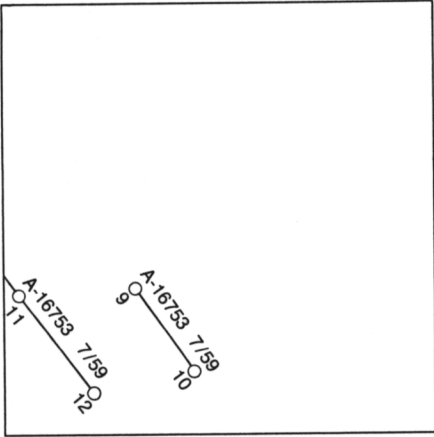


LEGEND - LÉGENDE

|  |  |   |
|--|--|---|
| ROAD, HARD SURFACE, ALL WEATHER.....                   |  | ROUTE, SURFACE DURCIE, TOUTES SAISONS                   |
| ROAD, LOOSE SURFACE.....                               |  | ROUTE, SURFACE DE GRAVIER                               |
| CART TRACK, WINTER ROAD.....                           |  | CHEMIN DE CHARROI, ROUTE D'HIVER                        |
| TRAIL, CUT LINE, PORTAGE.....                          |  | SENTIER, PERCÉE OU PORTAGE                              |
| BUILT-UP AREA.....                                     |  | AGGLOMÉRATION   |
| RAILWAY: SIDING; STATION; STOP.....                    |  | CHEMIN DE FER: VOIE D'ÉVITEMENT; STATION; ARRÊT         |
| BRIDGE.....  |  | PONT  |
| SEAPLANE BASE; SEAPLANE ANCHORAGE.....                 |  | BASE D'HYDRAVIONS; ANCRAGE D'HYDRAVIONS                 |
| HOUSE; BARN.....                                       |  | MAISON; GRANGE  |
| CHURCH; SCHOOL; POST OFFICE.....                       |  | ÉGLISE; ÉCOLE; BUREAU DE POSTE                          |
| TOWER: FIRE, COMMUNICATION.....                        |  | TOUR: FEU, COMMUNICATION                                |
| WELL; OIL, GAS, TANK; WATER.....                       |  | PUITS: PÉTROLE, GAZ; RÉSERVOIR: EAU                     |
| POWER TRANSMISSION LINE.....                           |  | LIGNE DE TRANSPORT D'ÉNERGIE                            |
| MINE; GRAVEL PIT.....                                  |  | MINE; CARRIÈRE DE GRAVIER                               |
| CUTTING; EMBANKMENT.....                               |  | DÉBLAI; REMBLAI   |
| INTERNATIONAL, PROVINCIAL, BOUNDARY WITH MONUMENT..... |  | FRONTIÈRE INTERNATIONALE, LIMITE PROVINCIALE AVEC BORNE |
| PROVINCIAL BOUNDARY, UNSURVEYED.....                   |  | FRONTIÈRE PROVINCIALE, NON ARPENTÉE                     |
| COUNTY, DISTRICT BOUNDARY.....                         |  | LIMITE DE COMTÉ OU DE DISTRICT                          |
| TOWNSHIP, PARISH BOUNDARY.....                         |  | LIMITE DE CANTON, DE PAROISSE                           |
| MUNICIPALITY BOUNDARY.....                             |  | LIMITE DE MUNICIPALITÉ                                  |
| RESERVE, SANCTUARY, PARK, ETC. BOUNDARY.....           |  | LIMITE DE RÉSERVE, SANCTUAIRES, PARCS, ETC.             |
| OUTLINED LANDMARK AREA, BOUNDARY APPROXIMATE, ETC..... |  | LIMITE DE SURFACE RÉPÈRE, LIMITE APPROXIMATIVE, ETC.    |
| D.L.S. TOWNSHIP CORNER; SURVEYED, UNSURVEYED.....      |  | COIN DE CANTON (A.T.C.): ARPENTÉ, NON ARPENTÉ           |
| D.L.S. SECTION CORNERS.....                            |  | COINS DE SECTION (A.T.C.)                               |
| HORIZONTAL CONTROL POINT.....                          |  | POINT DE CONTRÔLE PLANIMÉTRIQUE                         |
| BENCH MARK WITH ELEVATION.....                         |  | RÉPÈRE DE NIVELLEMENT AVEC COTE                         |
| SPOT ELEVATION, PRECISE.....                           |  | POINT COTÉ, PRÉCIS                                      |
| STREAM OR SHORELINE; INDEFINITE.....                   |  | COURS D'EAU OU RIVE; IMPRÉCIS                           |
| LAKE; INTERMITTENT LAKES.....                          |  | LAC; LACS INTERMITTENTS                                 |
| FLOODED LAND.....                                      |  | TERRAIN INONDÉ  |
| MARSH; SWAMP (WOODED); STRING BOG.....                 |  | MARAIS; BOISÉ MARÉCAGEUX; FONDRIÈRE À FILAMENTS         |
| DRY RIVER BED WITH CHANNELS.....                       |  | LIT DE RIVIÈRE ASSÉCHÉ AVEC CHENEAUX                    |
| RAPIDS; FALLS; RAPIDS.....                             |  | RAPIDES; CHUTES; RAPIDES                                |
| FORESHORE FLATS, SAND IN WATER; ROCKS.....             |  | ESTRANS, SABLE SOUS L'EAU; ROCHES                       |
| TUNDRA: LAKES IN TUNDRA; POLYGONS.....                 |  | TOUNDRA: LACS EN TOUNDRA; POLYGONES DE TOUNDRA          |
| PALSA BOG.....   |  | FONDRIÈRE DE PALSE                                      |
| DAM; WHARF.....  |  | BARRAGE; QUAI   |
| ICEFIELD (GLACIER); MORaine.....                       |  | CHAMP DE GLACE (GLACIER); MORaine                       |
| PINGO.....   |  | PINGO   |
| DITCH.....   |  | FOSSE   |
| CONTOURS.....  |  | COURBES DE NIVEAU                                       |
| APPROXIMATE CONTOURS.....                              |  | COURBES DE NIVEAU APPROXIMATIVES                        |
| DEPRESSION CONTOUR.....                                |  | COURBE DE CUVETTE                                       |
| CLIFF.....   |  | FALAISE   |
| SPOT ELEVATION, APPROXIMATE; LAND; WATER.....          |  | POINT COTÉ, APPROXIMATIF: SUR TERRE; SUR L'EAU          |
| ESKER.....   |  | ESKER   |
| SAND, SAND DUNES, RAISED BEACHES.....                  |  | SABLE, DUNES DE SABLE; PLAGES SURELEVÉES                |
| HISTORIC SITE.....                                     |  | LIEU HISTORIQUE   |
| WOODED AREA, FOREST; CLEARED AREA.....                 |  | SURFACE BOISÉE; FORÊT; ESPACE DÉNUDÉE, CLAIRIÈRE        |

PHOTOGRAPHY  
COMPILED


PHOTOGRAPHIE  
RESTITUTION



| GRID ZONE DESIGNATION<br>DÉSIGNATION DE LA ZONE DU QUADRILLAGE | 100 000 m SQUARE IDENTIFICATION<br>IDENTIFICATION DU CARRÉ DE 100 000 m |
|--|---|
| 13X  | ER  |

REVISION

REVISION



EXAMPLE OF METHOD USED  
EXEMPLE DE LA MÉTHODE EMPLOYÉE  
POUR FIXER DES RÉPÈRES À 100 MÈTRES PRÈS

REFERENCE POINT  
POINT DE RÉPÈRE

EASTING: Read number on grid line immediately below point.  
ABSCISSE: Note le chiffre de la ligne du quadrillage immédiatement à gauche du repère.

NORTHING: Read number on grid line immediately below point.  
ORDONNÉE: Note le chiffre de la ligne du quadrillage immédiatement en dessous du repère.

GRID REFERENCE: 975084

Nearest similar grid reference 100 000 metres  
La prochaine référence similaire est à 100 000 mètres

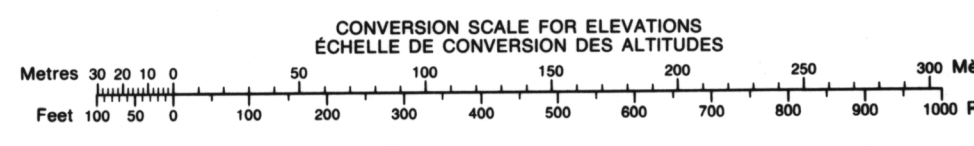
ONE THOUSAND METRE  
UNIVERSAL TRANSVERSE MERCATOR GRID  
ZONE 13  
QUADRILLAGE DE MILLE MÈTRES  
TRANSVERSE UNIVERSEL DE MERCATOR

|        |        |  |
|--------|--------|--|
| 79 D/8 |        |  |
| 79 D/1 | 69 C/4 |  |
|        |        |  |

The 1984 MAGNETIC BEARING is 66°25' (1181 mls) EAST of GRID NORTH.  
ANNUAL CHANGE DECREASING 50.9'  
GRID NORTH is 1°26' (26 mls) EAST of TRUE NORTH for centre of map.

Le RÉPÈRE MAGNÉTIQUE en 1984 est à 66°25' (1181 mls) à l'EST du NORD DU QUADRILLAGE.  
VARIATION ANNUELLE DÉCROISSANTE 50.9'  
Le NORD DU QUADRILLAGE est à 1°26' (26 mls) à l'EST du NORD GÉOGRAPHIQUE au centre de la carte.

THE MAGNETIC COMPASS IS LIKELY TO BE USELESS IN THIS AREA  
LA BOUSSOLE SERA PROBABLEMENT INUTILE DANS CETTE RÉGION



PRODUCED BY THE SURVEYS AND MAPPING BRANCH,  
DEPARTMENT OF ENERGY, MINES AND RESOURCES,  
OTTAWA. PUBLISHED IN 1984.

COPIES MAY BE OBTAINED FROM THE CANADA MAP OFFICE,  
DEPARTMENT OF ENERGY, MINES AND RESOURCES, OTTAWA,  
OR YOUR NEAREST MAP DEALER.

© 1984 HER MAJESTY THE QUEEN IN RIGHT OF CANADA,  
DEPARTMENT OF ENERGY, MINES AND RESOURCES.

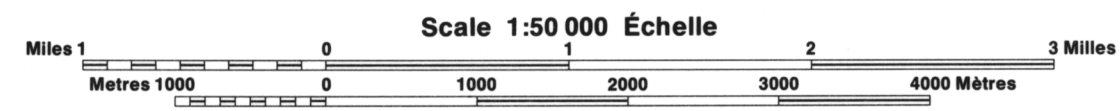
ELEVATIONS IN METRES ABOVE MEAN SEA LEVEL  
CONTOUR INTERVAL..... 10 METRES

NORTH AMERICAN DATUM 1976  
TRANSVERSE MERCATOR PROJECTION

INFORMATION CONCERNING BENCH MARKS AND HORIZONTAL SURVEY MONUMENTS CAN BE OBTAINED FROM  
GEODETTIC SURVEY, SURVEYS AND MAPPING BRANCH,  
OTTAWA.

NO FOREST AREA ON THIS MAP

GROSVENOR ISLAND  
DISTRICT OF FRANKLIN DISTRICT DE FRANKLIN  
NORTHWEST TERRITORIES TERRITOIRES DU NORD-OUEST



ALTITUDES EN MÈTRES  
ÉQUIDISTANCE DES COURBES..... 10 MÈTRES

SYSTÈME DE RÉFÉRENCE GÉODÉSIQUE NORD-AMÉRICAIN 1976  
PROJECTION TRANSVERSE DE MERCATOR

POUR TOUT RENSEIGNEMENT CONCERNANT LES RÉPÈRES  
ET BORNES ALTIMÉTRIQUES, S'ADRESSER AUX LEVÉS  
GÉODÉSIQUES, DIRECTION DES LEVÉS ET DE LA CARTO-  
GRAPHIE, OTTAWA.

AUCUNE ZONE FORÊSTIÈRE SUR CETTE CARTE.

ÉTABLIE PAR LA DIRECTION DES LEVÉS ET DE LA CARTOGRAPHIE,  
MINISTÈRE DE L'ÉNERGIE, DES MINES ET DES RESSOURCES,  
OTTAWA. PUBLIÉE EN 1984.

CES CARTES SONT EN VENTE AU BUREAU DES CARTES DU  
CANADA, MINISTÈRE DE L'ÉNERGIE, DES MINES ET DES RESSOURCES,  
OTTAWA, OU CHEZ LE Vendeur LE PLUS PRÈS.

© 1984 SA MAJESTÉ LA REINE DU CHEF DU CANADA,  
MINISTÈRE DE L'ÉNERGIE, DES MINES ET DES RESSOURCES.