

PRODUCED BY THE CANADA CENTRE FOR MAPPING, NATURAL RESOURCES CANADA. INFORMATION CURRENT AS OF 1991. PUBLISHED 1999.

© 1999, HER MAJESTY THE QUEEN IN RIGHT OF CANADA.

FOR ALL COMMENTS OR QUESTIONS CONCERNING MAPS, PLEASE CALL 1-800-965-6277.

FOR ALL QUESTIONS CONCERNING DIGITAL DATA, PLEASE CALL 1-800-961-0038.

SOURCES:

Geodetic Survey Division
Bench marks, horizontal survey monuments and coordinate conversion

Roads:
hard surface.....
hard surface.....
loose or stabilized surface, all weather.....
loose surface, city weather.....
thrust/unclassified road.....
vehicle track.....
trail, cut line or portage.....

Routes:
.....
.....
.....
.....
.....
.....
.....

FOR COMPLETE REFERENCE SEE REVERSE SIDE

KRYDOR
SASKATCHEWAN
WEST OF THIRD MERIDIAN OUEST DU TROISIÈME MÉRIDIEN
Scale 1:50 000 Échelle

Kilometres 1 0 1 2 3 4 Kilomètres
Miles 1 0 1 2 3 Miles

CONVERSION SCALE FOR ELEVATIONS
Mètres 30 20 10 0 100 200 300 400 500 600 700 800 900 1000 Pieds

ÉCHELLE DE CONVERSION DES ALTITUDES
Mètres 30 20 10 0 100 200 300 400 500 600 700 800 900 1000 Pieds

CONTOUR INTERVAL 10 METRES
Elevations in Metres above Mean Sea Level

PROJECTION TRANSVERSE DE MERCATOR
North American Datum 1983

Geographic: Latitude - - - - - 0.2°
Longitude - - - - - 2.2°
Magnetic - - - - - 228 m
Eastings - - - - - 35 m

PROJECTION TRANSVERSE DE MERCATOR
Système de référence géodésique nord-américain 1983

Coordonnées géographiques: Latitude - - - - - 0.2°
Longitude - - - - - 2.2°
Ondulations - - - - - 228 m
Abscisses (E) - - - - - 35 m

SOURCES:

Division des cartes géologiques
Réseaux de nivellement, bornes altimétriques
et conversion de coordonnées

ÉTABLI PAR LE CENTRE CANADIEN DE CARTOGRAPHIE, RESSOURCES NATURELLES CANADA, RENSEIGNEMENTS À JOUR EN 1991, PUBLIÉE EN 1999.

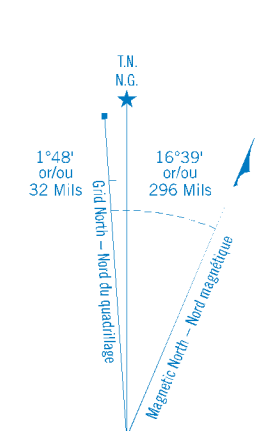
© 1999, SA MAJESTÉ LA REINE DU CHEF DU CANADA.

POUR TOUT COMMENTAIRE OU TOUTE QUESTION CONCERNANT LES CARTES, S.V.P. TÉLÉPHONEZ AU 1-800-965-6277.

POUR TOUTE QUESTION CONCERNANT LES DONNÉES NUMÉRIQUES, PRIÈRE DE TÉLÉPHONEZ AU 1-800-961-0038.

Military users:
refer to this map as:
Référence de cette carte
pour usage militaire:


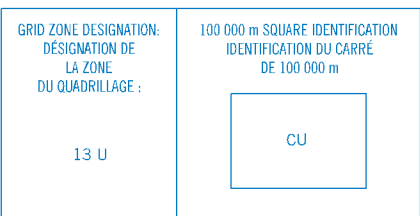
SERIES A 742 SÉRIE
MAP 73 B/14 CARTE
EDITION 3 MCE ÉDITION



Use diagram only to obtain numerical values
APPROXIMATE MEAN SEA LEVEL (MSL)
FOR CENTRE OF MAP
Approx. échelle horizontale 1:50 000

Ne s'utiliser le diagramme qu'en vue d'obtenir les valeurs numériques
DES NIVEAUX MOYENS APPROXIMATIFS
AU CENTRE DE LA CARTE EN 1991
Valeur approchée horizontale 1:50 000

ONE THOUSAND METRE
UNIVERSAL TRANSVERSE MERCATOR GRID
ZONE 13
QUERILLES UNIVERSALES TRANSVERSES DE MERCATOR
DE MILLE MÈTRES



REFERENCE POINT CHURCH - ÉGLISE (see above)

POINT DE RÉFÉRENCE

EASTING: Road number on grid line
(corresponds to left of point)

ABSCISSE: Numéro de carte sur la ligne
de quadrillage immédiatement à gauche
du point

Estimate number of a square from
this line eastward to point

Estime le nombre de carrés du carré
entre cette ligne et la réponse en direction nord

GRID REFERENCE: 975984

NORTHING: Road number on grid line
(corresponds to below point)

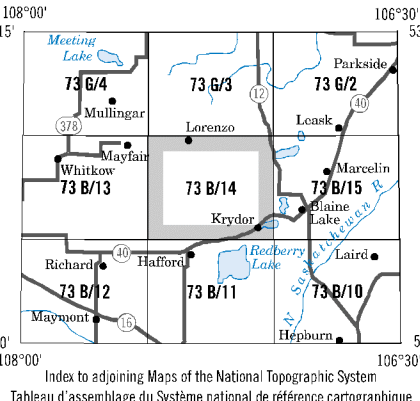
ORDONNÉE: Numéro de carte sur la ligne
de quadrillage immédiatement en dessous
du point

Estimate number of a square from
this line northward to point

Estime le nombre de carrés du carré
entre cette ligne et la réponse en direction nord

GRID REFERENCE: 975984

Nearest aerial grid reference 100 000 metres
La référence la plus près sur la 100 000 mètres



LOCAL DEALER

DÉTAILLANT LOCAL



NRC/NATURAL RESOURCES CANADA

LES CARTES TOPOGRAPHIQUES DE NRC/NATURAL RESOURCES CANADA

KRYDOR
73 B/14

SCALE 1:50 000 ÉCHELLE



73 B/14
EDITION 3 ÉDITION