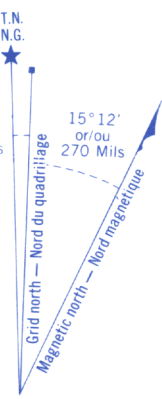


Military users, refer to this map as: **SERIE A 742**
Référence de cette carte pour usage militaire: **MAP 73 C/15** **CARTE ÉDITION 4 MCE ÉDITION**

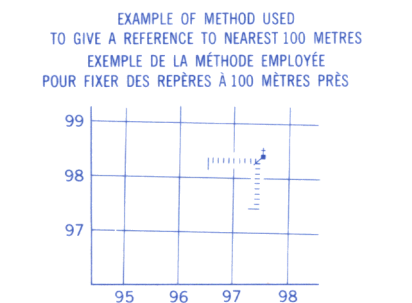


Use diagram only to obtain numerical values
APPROXIMATE MEAN DECLINATION 1987
FOR CENTRE OF MAP
Annuel change decreasing 17.6'

N'utiliser le diagramme que pour obtenir les valeurs numériques
DECLINAISON MOYENNE APPROXIMATIVE
AU CENTRE DE LA CARTE EN 1987
Variation annuelle décroissante 17.6'

ONE THOUSAND METRE
UNIVERSAL TRANSVERSE MERCATOR GRID
ZONE 12
QUADRILLAGE UNIVERSSEL TRANSVERSE DE MERCATOR
DE MILLE MÈTRES

GRID ZONE DESIGNATION DESIGNATION DE LA ZONE DU QUADRILLAGE	100 000 m SQUARE IDENTIFICATION IDENTIFICATION DU CARRÉ DE 100 000 m
12 U	XP



REFERENCE POINT CHURCH - EGLISE (see above) (ci-dessus)
POINT DE REPÈRE
EASTING: Road number on grid line immediately to left of point.
NORTHING: Road number on grid line immediately below point.
ABSCISSE: Note le chiffre de la ligne du quadrillage immédiatement à gauche du repère.
ORDONNÉE: Note le chiffre de la ligne du quadrillage immédiatement en dessous du repère.
Estimate tenth of a square from this line northward to point.
Estimer le nombre de dixièmes du carré entre cette ligne et le repère en direction nord.
GRID REFERENCE 975984
Nearest similar grid reference to 100 000 metres
La prochaine référence similaire est à 100 000 mètres

109°30'	108°30'
53°15'	53°15'
73 C/13	73 C/14
73 C/15	73 C/16
73 C/17	73 C/18
73 C/19	73 C/20
53°30'	53°30'
109°30'	108°30'

Notes to adjoining Maps of the National Topographic System
Notes d'adjonction de la Série nationale de référence cartographique

PRODUCED BY THE SURVEYS AND MAPPING BRANCH
DEPARTMENT OF ENERGY, MINES AND RESOURCES, FROM
AERIAL PHOTOGRAPHS TAKEN IN 1985. CULTURE CHECK 1986
PUBLISHED IN 1986.

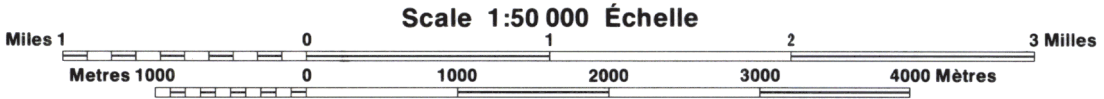
COPIES MAY BE OBTAINED FROM THE CANADA MAP OFFICE
DEPARTMENT OF ENERGY, MINES AND RESOURCES, OTTAWA
OR YOUR NEAREST MAP DEALER.

© 1986, HER MAJESTY THE QUEEN IN RIGHT OF CANADA
DEPARTMENT OF ENERGY, MINES AND RESOURCES

Roads	Routes	Dual Highway	more than 2 lanes
hard surface	revêtement dur	roadway	plus de 2 voies
loose or stabilized surface, all weather	revêtement dur	roadway	plus de 2 voies
loose surface, dry weather	gravier, aggloméré, toute saison	roadway	plus de 2 voies
unclassified road or street	route non classée ou rue	roadway	plus de 2 voies
cut line or portage	sentier, percée ou portage	roadway	plus de 2 voies

FOR COMPLETE REFERENCE SEE REVERSE SIDE
POUR UNE LISTE COMPLÈTE DES SIGNES, VOIR AU VERSO

DELMAS
SASKATCHEWAN
WEST OF THIRD MERIDIAN OUEST DU TROISIÈME MÉRIDIEN



Information concerning bench marks and horizontal survey monuments can be obtained from Geomatics Survey, Surveys and Mapping Branch, Ottawa.

Pour tout renseignement concernant les repères et bornes altimétriques, s'adresser aux feuilts géodésiques, Direction des levés et de la cartographie, Ottawa.

CONVERSION SCALE FOR ELEVATIONS
Mètres 30 20 10 0 100 200 300 400 500 600 700 800 900 1000 Pieds

ÉCHELLE DE CONVERSION DES ALTITUDES
Mètres 30 20 10 0 100 200 300 400 500 600 700 800 900 1000 Pieds

CONTOUR INTERVAL 10 METRES
Elevations in Metres above Mean Sea Level
North American Datum 1927
Transverse Mercator Projection

ÉQUIDISTANCE DES COURBES 10 MÈTRES
Altitudes en mètres
Système de référence géodésique nord-américain, 1927
Projection transverse de Mercator

ÉTABLI PAR LA DIRECTION DES LEVÉS ET DE LA CARTOGRAPHIE
MINISTÈRE DE L'ÉNERGIE, DES MINES ET DES RESSOURCES
À L'AIDE DE PHOTOGRAPHIES AÉRIENNES PRISSES EN 1985
PUBLICATION DES OUVRAGES EN 1986. PUBLÉE EN 1986.

CES CARTES SONT EN VENTE AU BUREAU DES CARTES DU
CANADA, MINISTÈRE DE L'ÉNERGIE, DES MINES ET DES
RESSOURCES, OTTAWA, OU CHEZ LE Vendeur LE PLUS PRÈS.

© 1986, SA MAJESTÉ LA REINE DU CANADA
MINISTÈRE DE L'ÉNERGIE, DES MINES ET DES RESSOURCES

