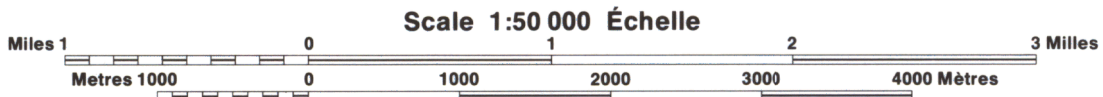


PRODUCED BY THE CANADA CENTRE FOR MAPPING, DEPARTMENT OF ENERGY, MINES AND RESOURCES. INFORMATION CURRENT AS OF 1990. PUBLISHED IN 1992.  
COPIES MAY BE OBTAINED FROM THE CANADA MAP OFFICE, DEPARTMENT OF ENERGY, MINES AND RESOURCES, OTTAWA, OR YOUR NEAREST MAP DEALER.  
© 1992 HER MAJESTY THE QUEEN IN RIGHT OF CANADA, DEPARTMENT OF ENERGY, MINES AND RESOURCES.

PRODUCTION PAR LE CENTRE CANADIEN DE CARTOGRAPHIE, MINISTÈRE DE L'ÉNERGIE, DES MINES ET DES RESSOURCES. RENSEIGNEMENTS À JOUR EN 1990. PUBLIÉ EN 1992.  
CES CARTES SONT EN VENTE AU BUREAU DES CARTES DU CANADA, MINISTÈRE DE L'ÉNERGIE, DES MINES ET DES RESSOURCES, OTTAWA, OU CHEZ LE Vendeur LE PLUS PRÈS.  
© 1992 SA MAJESTÉ LA REINE DU CHEF DU CANADA, MINISTÈRE DE L'ÉNERGIE, DES MINES ET DES RESSOURCES.

FROG LAKE  
ALBERTA SASKATCHEWAN



Information concerning bench marks and horizontal survey monuments can be obtained from Geodetic Survey, Canada Centre for Surveying, Ottawa.

CONVERSION SCALE FOR ELEVATIONS  
Metres 90 100 150 200 300 400 500 600 700 800 900 1000  
Feet 300 330 492 660 984 1312 1640 1968 2296 2624 2952 3280

EQUIDISTANCE DES COURBES 50 PIEDS  
Elevations in Feet above Mean Sea Level  
North American Datum 1927  
Transverse Mercator Projection

Pour tout renseignement concernant les repères de nivellement et les bornes géodésiques, prière de s'adresser à la Division des levés géodésiques, Centre canadien des levés, Ottawa.

ÉCHELLE DE CONVERSION DES ALTITUDES  
Mètres 90 100 150 200 300 400 500 600 700 800 900 1000  
Pieds 300 330 492 660 984 1312 1640 1968 2296 2624 2952 3280

EQUIDISTANCE DES COURBES 50 PIEDS  
Altitudes en pieds  
Référence géodésique nord-américain, 1927  
Projection transverse de Mercator

ÉTABLI PAR LE CENTRE CANADIEN DE CARTOGRAPHIE, MINISTÈRE DE L'ÉNERGIE, DES MINES ET DES RESSOURCES. RENSEIGNEMENTS À JOUR EN 1990. PUBLIÉ EN 1992.  
CES CARTES SONT EN VENTE AU BUREAU DES CARTES DU CANADA, MINISTÈRE DE L'ÉNERGIE, DES MINES ET DES RESSOURCES, OTTAWA, OU CHEZ LE Vendeur LE PLUS PRÈS.  
© 1992 SA MAJESTÉ LA REINE DU CHEF DU CANADA, MINISTÈRE DE L'ÉNERGIE, DES MINES ET DES RESSOURCES.

FROG LAKE  
73 E/16

EDITION 3 ÉDITION

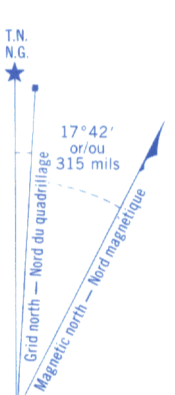


Energy, Mines and  
Resources Canada

Énergie, Mines et  
Ressources Canada

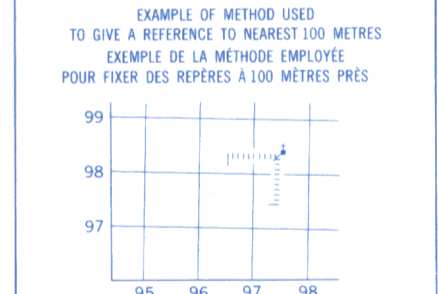
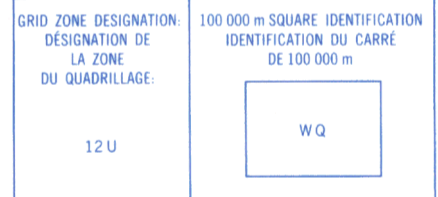
Military users  
refer to this map as:  
Référence de cette carte  
pour usage militaire

SERIES A 741  
MAP 73 E/16  
EDITION 3MCE ÉDITION



Use diagram only to obtain numerical values.  
APPROXIMATE MEAN DECLINATION 1991  
OR CENTRE OF MAP  
Annual change decreasing 9.2"  
N'utiliser le diagramme que pour obtenir les valeurs numériques  
DECLINATION MOYENNE APPROXIMATIVE  
AU CENTRE DE LA CARTE EN 1991  
Variation annuelle décroissante 9.2"

ONE THOUSAND METRE  
UNIVERSAL TRANSVERSE MERCATOR GRID  
ZONE 12  
QUADRILLAGE UNIVERSEL TRANSVERSE DE MERCATOR  
DE MILLE MÈTRES



REFERENCE POINT  
POINT DE REPÈRE CHURCH - EGLISE (see above)  
EASTING: Road number on grid line  
immediately to left of point  
ABSCISSA: Note le chiffre de la ligne  
de quadrillage immédiatement à gauche  
du repère.  
Estimate tenths of a square from  
this line eastward to point.  
Estimer le nombre de dixièmes du carré  
entre cette ligne et le repère en direction est.  
GRID REFERENCE: 975984  
REFERENCE AU QUADRILLAGE: 975984  
The nearest similar grid reference 100,000 metres  
La référence similaire la plus près est à 100 000 mètres

