

PRODUCED BY THE CANADA CENTRE FOR MAPPING, NATURAL RESOURCES CANADA. INFORMATION CURRENT AS OF 1991. PUBLISHED 1998.

COPIES MAY BE OBTAINED FROM THE CANADA MAP OFFICE, OTTAWA, OR YOUR NEAREST MAP DEALER.

© 1998. HER MAJESTY THE QUEEN IN RIGHT OF CANADA.

FOR ALL COMMENTS OR QUESTIONS CONCERNING MAPS, PLEASE CALL 1-800-465-MAPS.

FOR ALL QUESTIONS CONCERNING DIGITAL DATA, PLEASE CALL 1-800-961-0088.

**SOURCES:**

Geomatics Survey Division  
Bench marks, horizontal survey monuments and coordinate conversion

Roads:	Photos:	Scale 1:50 000
hard surface.....	roadway dur.....	1:50 000
hand surface.....	route dur.....	1:50 000
loose or stabilized surface, all weather.....	gravel, aggregate, toute saison.....	1:50 000
loose surface, dry weather.....	de gravier, temps sec.....	1:50 000
stabilized road.....	route non classée.....	1:50 000
vehicle track.....	sentier de terre.....	1:50 000
trail, cut line or softlog.....	sentier, percée ou passage.....	1:50 000

FOR COMPLETE REFERENCE SEE REVERSE SIDE      POUR UNE LISTE COMPLÈTE DES SIGNES, VOIR AU VERSO

**RIDGEDALE SASKATCHEWAN**

WEST OF SECOND MERIDIAN    OUEST DU DEUXIÈME MÉRIDIDIEN

Scale 1:50 000 Échelle

Kilometres 1 0 1 2 3 4 Kilomètres

Miles 1 0 1 2 3 Miles

**CONVERSION SCALE FOR ELEVATIONS**

Mètres 30 20 10 0 50 100 150 200 250 300 Mètres

Feet 100 50 0 100 200 300 400 500 600 700 800 900 1000 Pieds

**ÉCHELLE DE CONVERSION DES ALTITUDES**

Altitudes en mètres

Altitudes in feet

**CONTOUR INTERVAL 10 METRES**

Elevations in Metres above Mean Sea Level

**PROJECTION TRANSVERSE MERCATOR**

North American Datum 1983

Coördonnées Géographiques: Latitude - 50° 1' Longitude - 101° 1'

Altitudes en mètres

Altitudes in feet

Coördonnées géographiques: Latitude - 50° 1' Longitude - 101° 1'

Altitudes en mètres

Altitudes in feet

**SOURCES:**

Division des données géographiques  
Rapports de nivellement, données altimétriques et conversion de coordonnées

ÉTABLI PAR LE COMITÉ CANADIEN DE CARTOGRAPHIE  
RESSOURCES NATURELLES CANADA. RENSEIGNEMENTS À JOUR  
OU 1991. PUBLIÉ EN 1998.

CES CARTES SONT EN VENTE AU BUREAU DES CARTES DU  
CANADA, OTTAWA, OU CHEZ LE VENDEUR LE PLUS PRÈS.

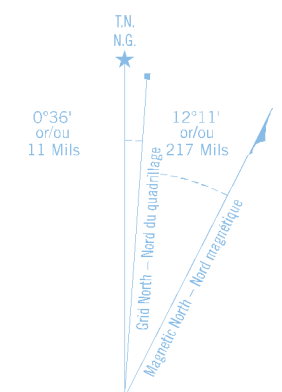
© 1998. SA MAJESTÉ LA REINE DU CHEF DU CANADA.

POUR TOUT COMMENTAIRE OU TOUTE QUESTION CONCERNANT  
LES CARTES, S.V.P. TÉLÉPHONÉZ AU 1-800-465-4277.

POUR TOUTE QUESTION CONCERNANT LES DONNÉES  
NUMÉRIQUES, PRIÈRE DE TÉLÉPHONER AU 1-800-461-0100.

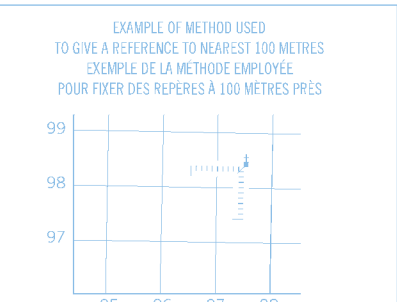
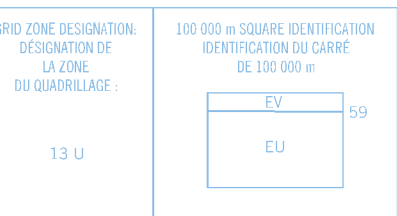
**Natural Resources Canada    Ressources naturelles Canada**

Military users, refer to this map as: **SERIES: A 742 SÉRIE: MAP 73 H/1 CARTE**  
Référence de cette carte pour usage militaire: **ÉDITION: 3 M.C. ÉDITION:**



One diagram only to show the One Thousand Metre Grid. The diagram is not to scale. It is for reference only. For more information, see the One Thousand Metre Grid section of the map.

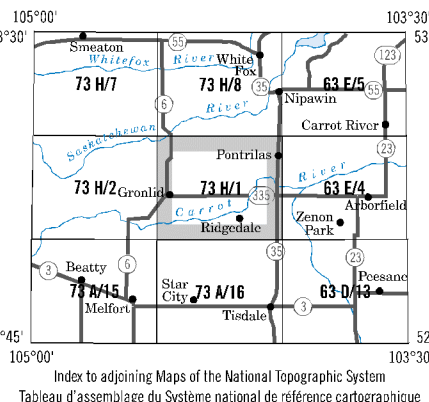
ONE THOUSAND METRE  
UNIVERSAL TRANSVERSE MERCATOR GRID  
ZONE 13  
QUADRILLAGE UNIVERSEL, TRANSVERSE DE MÉRIDIEN  
DE MILLE MÈTRES



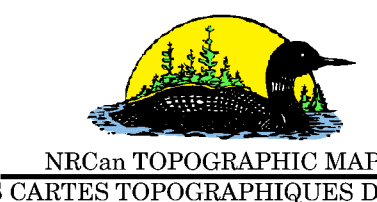
**REFERENCE POINT**  
POINT DE RÉFÉRENCE  
CHURCH - ÉGLISE  
On about 100 metres  
On about 100 mètres

**NOTES:** Road number on grid line immediately to left of point.  
Remarque: Numéro de route de la ligne ou quadrillage immédiatement à gauche du point.  
Estimate number of a square from this line westward to point.  
Estime le nombre de carrés du carré entre cette ligne et le repère en direction ouest.  
On about 100 metres  
On about 100 mètres

**REFERENCE AU QUADRILLAGE**  
Référence au quadrillage



LOCAL DEALER  
DÉTAILLANT LOCAL



**RIDGEDALE**  
73 H/1

SCALE 1:50 000 ÉCHELLE



73 H/1  
EDITION 3 ÉDITION