

CANADA

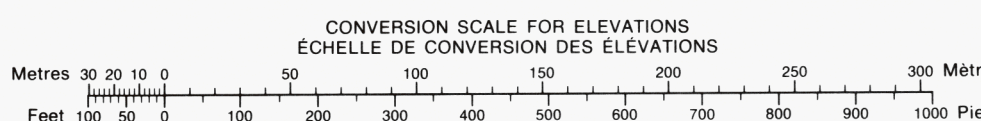
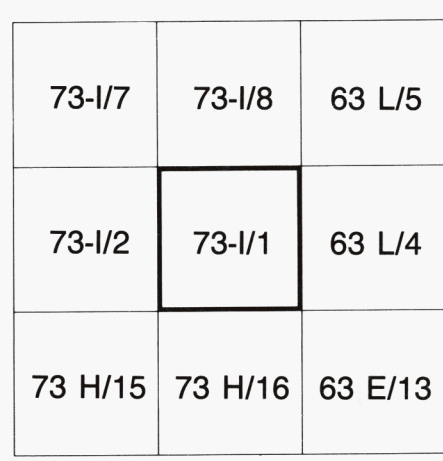
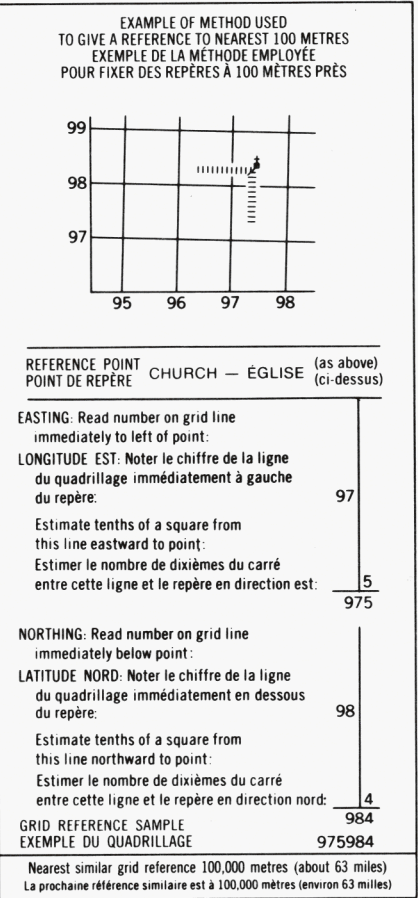
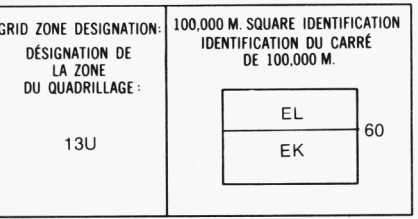
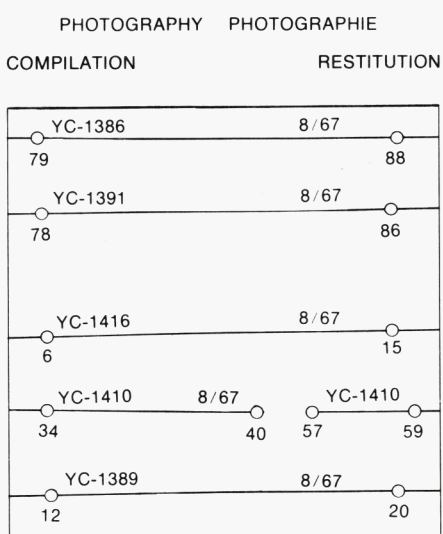
EDITION 2 73-I/1

Military users, refer to this map as: SERIES A 701 SÉRIE 73-I/1 CARTÉ EDITION 2 MCE ÉDITION

LEGEND - LÉGENDE

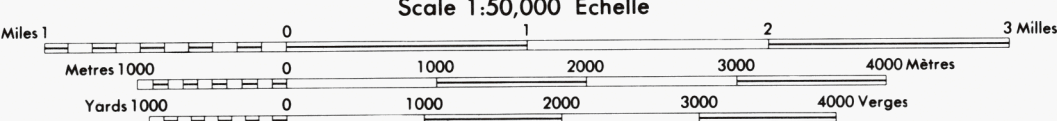
- ROADS AND RELATED FEATURES
- HARD SURFACE, ALL WEATHER
 - LOOSE SURFACE
 - CART TRACK, WINTER ROAD OR ROAD UNDER CONSTRUCTION
 - TRAIL, CUT LINE, PORTAGE
 - BULK-UP AREA
 - RAILWAY, SIDING, STATION, STOP
 - BRIDGE
 - SEAPLANE BASE, ANCHORAGE
 - LANDMARK FEATURES
 - HOUSE, BARN
 - CHURCH, SCHOOL
 - POST OFFICE
 - HISTORICAL SITE
 - TOWERS, FIRE, RADIO
 - WELL, OIL, GAS
 - TANK, OIL, GASOLINE, WATER
 - TELEPHONE LINE
 - POWER TRANSMISSION LINE
 - MINE
 - CUTTING, EMBANKMENT
 - GRAVEL PIT
 - BOUNDARIES AND SURVEY CONTROL
 - INTERNATIONAL, PROVINCIAL, BOUNDARY MONUMENT
 - COUNTY, DISTRICT
 - TOWNSHIP, PARISH - SURVEYED
 - TOWNSHIP, DLS - SURVEYED, UNSURVEYED, SECTION CORNERS
 - MUNICIPALITY
 - INDIAN RESERVE, PARK, ETC
 - HORIZONTAL SURVEY POINT
 - BENCH MARK
 - SPOT ELEVATION, ELEVATION APPROXIMATE
 - STREAM, SHORELINE, INDEFINITE
 - DIRECTION OF FLOW
 - LAKE, INTERMITTENT LAKE
 - INUNDATED LAND
 - MARSH, SWAMP, WOODDED
 - DRY RIVER BED WITH CHANNELS
 - SAND, ABOVE, IN WATER
 - STRING BOG
 - TUNDRA, PONDS, POLYGONS
 - RAPIDS, FALLS, RAPIDS
 - FORESHORE FLATS
 - ROCK
 - DAM
 - WHARF
 - DITCH
 - RELIEF FEATURES
 - CONTOURS
 - APPROXIMATE CONTOUR
 - DEPRESSION
 - ESKER
 - PINGO
 - SAND, SAND DUNES
 - PALSA BOG
 - WOODED AREA
 - CLEARED AREA

- ROUTES ET OUVRAGES CONNEXES
- SURFACE DURE, TOUTES SAISONS
 - GRAVIER
 - CHEMIN DE TERRE, D'HIVER OU CHEMIN EN CONSTRUCTION
 - SENTIER, PISTE, PORTAGE
 - AGGLOMERATION
 - CHEMIN DE FER, VOIE D'ÉVITEMENT, GARE, ARRÊT
 - PONT
 - HYDROAÉROPORT, MOULAGE
 - POITS, PÉTROLE, GAZ
 - MAISON, GRANGE
 - ÉGLISE, ÉCOLE
 - BUREAU DE POSTE
 - LIEU HISTORIQUE
 - TOURS, FEU, RADIO
 - PUITS, PÉTROLE, GAZ
 - RÉSERVOIR, PÉTROLE, ESSENCE, EAU
 - LIGNE, TÉLÉPHONIQUE
 - LIGNE DE TRANSPORT D'ÉNERGIE
 - MINE
 - TRANCHEE, REMBLAI
 - FOSSÉ DE GRAVIER
 - FRONTIÈRES ET POINTS DE RÉFÉRENCES
 - INTERNATIONALE, PROVINCIALE, BORNE FRONTIÈRE
 - COMTE, DISTRICT
 - CANTON, PAROISSE, ARPENDE
 - CANTON, DLS - ARPENDE, NON ARPENDE, SECTION ANGULAIRE
 - MUNICIPALITÉ
 - RÉSERVE INDIENNE, PARC, ETC
 - RÉPÈRE PLANIMÉTRIQUE
 - RÉPÈRE DE NIVELLEMENT
 - POINT, CÔTE, ÉLEVATION APPROXIMATIVE
 - DRAINAGE ET OUVRAGES CONNEXES
 - COURS D'EAU, RIVÈRE, IMPRÉCISE
 - DIRECTION DU COURANT
 - LAC, LAC INTERMITTENT
 - TERRAIN INONDÉ
 - MARAIS, MARÉCAGE (BOISÉ)
 - LIT DE COURS D'EAU TARI AVEC CHENAUX
 - SABLE, AU DESSUS, DANS L'EAU
 - MARÉCAGES EN ENFILADE
 - TOUNDRA, ETANGS, SOLS POLYGLONAUX
 - RAPIDES, CHUTES, RAPIDES
 - ESTRANS
 - ROCHES
 - BARRAGE
 - QUAI
 - FOSSÉ
 - RELIEF
 - COURBE DE NIVEAU
 - COURBE DE NIVEAU APPROXIMATIF
 - COURBE DE CUVETTE
 - ESKER
 - PINGO
 - SABLE, DUNES
 - PALIS
 - REGION BOISÉE
 - REGION DÉBOISÉE



SCARTH RIVER SASKATCHEWAN

WEST OF SECOND MERIDIAN - OUEST DU DEUXIÈME MÉRIDIEN



Système de Référence Géodésique Nord-Américain 1927

PROJECTION TRANSVERSE DE MERCATOR

ÉTABLI PAR LA DIRECTION DES LÈVES ET DE LA CARTOGRAPHIE, MINISTÈRE DE L'ÉNERGIE, DES MINES ET DES RESSOURCES, OTTAWA, EN 1973

EQUIDISTANCE DES COURBES 25 PIEDS

© CANADA 1973 TOUS DROITS RÉSERVÉS

CORRECTIONS PROVISOIRES 1988

SCARTH RIVER

73-I/1

EDITION 2 ÉDITION