
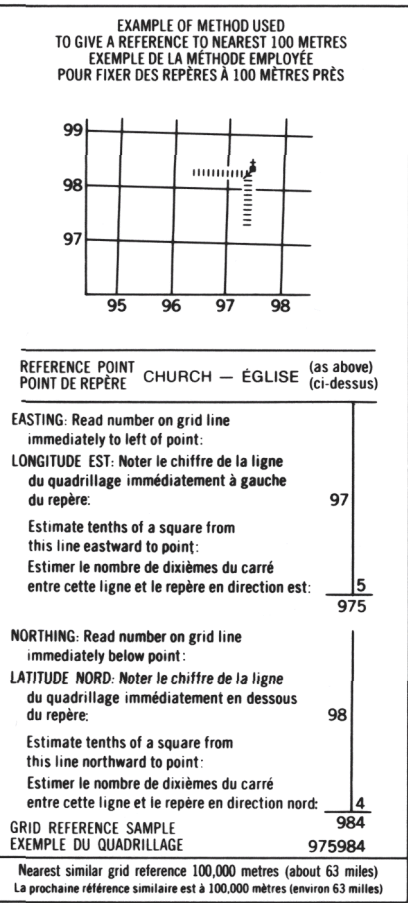
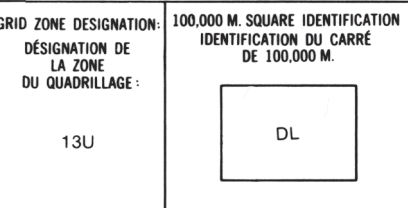
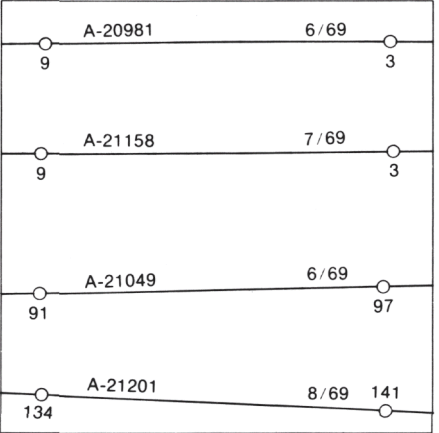


LEGEND - LÉGENDE

ROADS AND RELATED FEATURES	ROUTES ET OUVRAGES CONNEXES
HARD SURFACE, ALL WEATHER	SURFACE DURE, TOUTES SAISONS
LOOSE SURFACE	GRAVIER
CART TRACK, WINTER ROAD OR ROAD UNDER CONSTRUCTION	CHENNA DE TERRE, D'HIVER OU CHENNA EN CONSTRUCTION
TRAIL, CUT LINE, PORTAGE	SENTIER, PERCÉE, PORTAGE
BUILT-UP AREA	AGGLOMÉRATION
RAILWAY, SIDING, STATION, STOP	CHEMIN DE FER, VOIE D'ÉVITEMENT, GARE, ARRÊT
BRIDGE	PONT
SEAPLANE BASE, ANCHORAGE	HYDROAÉROPORT, MOULAGE
LANDMARK FEATURES	POINTS DE REPÈRE
HOUSE, BARN	MAISON, GRANGE
CHURCH, SCHOOL	ÉGLISE, ÉCOLE
POST OFFICE	BUREAU DE POSTE
HISTORICAL SITE	LIQUÉHISTORIQUE
TOWERS, FIRE, RADIO	TOURS, FEU, RADIO
WELL, OIL, GAS	PUITS, PÉTROLE, GAZ
TANK, OIL, GASOLINE, WATER	RESERVOIR, PÉTROLE, ESSENCE, EAU
TELEPHONE LINE	LIGNE TÉLÉPHONIQUE
POWER TRANSMISSION LINE	LIGNE DE TRANSPORT D'ÉNERGIE
MINE	MINE
CUTTING, EMBANKMENT	TRANCHÉE, REMBLAI
GRAVEL PIT	FOSSE DE GRAVIER
BOUNDARIES AND SURVEY CONTROL	FRONTIÈRES ET POINTS DE RÉFÉRENCES
INTERNATIONAL, PROVINCIAL, BOUNDARY MONUMENT	INTERNATIONALE, PROVINCIALE, BOULON FRONTIÈRE
COUNTY, DISTRICT	COMTE, DISTRICT
CANTON, PARISH, SURVEYED	CANTON, PAROISSE, ARPEMENT
TOWNSHIP, PARISH, UNsurveyed	CANTON, DLS, ARPEMENT NON ARPEMENT
TOWNSHIP, DLS, SURVEYED, UNsurveyed	SECTION ANGULAIRE
MUNICIPALITY	MUNICIPALITÉ
INDIAN RESERVE, PARK, ETC	RESERVE INDIENNE, PARC, ETC
HORIZONTAL SURVEY POINT	REPÈRE PLANIMÉTRIQUE
BENCH MARK	REPÈRE DE NIVELLEMENT
SPOT ELEVATION, ELEVATION APPROXIMATE	POINT COTE, ELEVATION APPROXIMATIVE
DRAINAGE AND RELATED FEATURES	DRAINAGE ET OUVRAGES CONNEXES
DIRECTION OF FLOW	COURS D'EAU, RIVE, IMPRESSION
LAKE, INTERMITTENT LAKE	DIRECTION DU COURANT
INUNDATED LAND	LAC, LAC INTERMITTENT
MARSH, SWAMP (WOODED)	TERRAIN INONDÉ
DRY RIVER BED WITH CHANNELS	MARAIS, MARÉCAGE (BOISÉ)
SAND, ABOVE, IN WATER	LIT DE COURS D'EAU TARI AVEC CHENAU
STRING BOG	SABLE, AU-DESSUS, DANS L'EAU
TUNDRA, PONDS, POLYGONS	MARÉCAGES EN ENVILAGE
RAPIDS, FALLS, RAPIDS	TOUNDRA, ETANGS, SOLS POLYGONAUX
FORESHORE FLATS	RAPIDS, CHUTES, RAPIDS
ROCK	ESTRANS
DAM	ROCHE
WHARF	BARRAGE
DITCH	QUAI
RELIEF FEATURES	RELIEF
CONTOURS	COURBE DE NIVEAU
APPROXIMATE CONTOUR	COURBE DE NIVEAU APPROXIMATIVE
DEPRESSION	COURBE DE CUVETTE
ESKER	ESKER
PINGO	PINGO
SAND, SAND DUNES	SABLE, DUNES
PALSA BOG	PALSE
WOODED AREA	REGION BOISEE
CLEARED AREA	REGION DEBOISEE

PHOTOGRAPHY PHOTOGRAPHIE

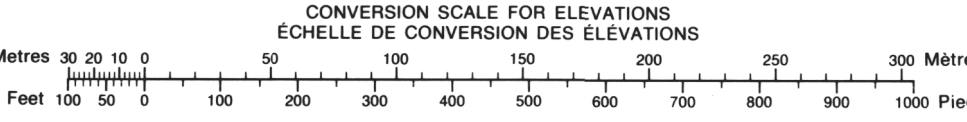
COMPILED RESTITUTION



73-O/1	73 P/4	73 P/3
73 J/16	73-I/13	73-I/14
73 J/9	73-I/12	73-I/11

ONE THOUSAND METRE UNIVERSAL TRANSVERSE MERCATOR GRID ZONE 13 QUADRILLAGE DE MILLE MÈTRES UNIVERSAL TRANSVERSE DE MERCATOR

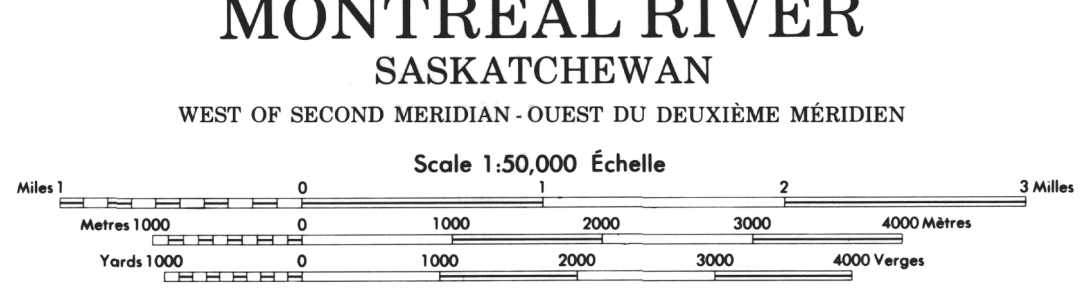
The 1973 MAGNETIC BEARING is 19°19' (344 mils) EAST OF GRID NORTH.
ANNUAL CHANGE DECREASING 1 6'
GRID NORTH is 0°32' (11 mils) WEST OF TRUE NORTH for centre of map.
Le REPERE MAGNETIQUE en 1973 est à 19°19' (344 mils) à l'est du NORD DU QUADRILLAGE.
VARIATION ANNUELLE DÉCROISSANTE 1 6'
NORD DU QUADRILLAGE est 0°32' (11 mils) à l'ouest du NORD GÉOMAGNETIQUE au centre de la carte.



PRODUCED BY SURVEYS AND MAPPING BRANCH, DEPARTMENT OF ENERGY, MINES AND RESOURCES, OTTAWA 1973.
CONTOUR INTERVAL: 25 FEET
© CANADA. COPYRIGHTS RESERVED 1973.
INTERIM CORRECTIONS 1988

hard surface - pavé
loose surface - de gravier
2 lanes or more - 2 voies ou plus
less than 2 lanes - moins de 2 voies
dry weather - temps sec
cart track - de terre
trail - sentier

COPIES MAY BE OBTAINED FROM THE MAP DISTRIBUTION OFFICE, DEPARTMENT OF ENERGY, MINES AND RESOURCES, OTTAWA.
NORTH AMERICAN DATUM 1927
TRANSVERSE MERCATOR PROJECTION



DES CARTES SONT EN VENTE AU BUREAU DE DISTRIBUTION DES CARTES, MINISTÈRE DE L'ÉNERGIE, DES MINES ET DES RESSOURCES, OTTAWA.
SYSTÈME DE RÉFÉRENCE GÉODÉSIQUE NORD-AMÉRICAIN 1927
PROJECTION TRANSVERSE DE MERCATOR

ÉTABLI PAR LA DIRECTION DES LEVÉS ET DE LA CARTOGRAPHIE, MINISTÈRE DE L'ÉNERGIE, DES MINES ET DES RESSOURCES, OTTAWA, EN 1973.
ÉQUIDISTANCE DES COURBES: 25 PIEDS
© CANADA 1973. TOUS DROITS RÉSERVÉS.

CORRECTIONS PROVISOIRES 1988