

PRODUCED BY THE SURVEYS AND MAPPING BRANCH, DEPARTMENT OF ENERGY, MINES AND RESOURCES. UPDATED FROM AERIAL PHOTOGRAPHS TAKEN IN 1981 AND 1982. CULTURE CHECK 1986. PUBLISHED IN 1987.

COPIES MAY BE OBTAINED FROM THE CANADA MAP OFFICE, DEPARTMENT OF ENERGY, MINES AND RESOURCES, OTTAWA, OR YOUR NEAREST MAP DEALER.

© 1987 HER MAJESTY THE QUEEN IN RIGHT OF CANADA. DEPARTMENT OF ENERGY, MINES AND RESOURCES.

Roads: loose or stabilized surface, all weather, unclassified road or street, cart track, trail, cut line or portage.

Routes: gravel, agglomeré, toute saison, de gravier, temps sec, route non classée ou rue, de terre, sentier, période ou portage.

FOR COMPLETE REFERENCE SEE REVERSE SIDE

Scale 1:50 000 Échelle

West of Third Meridian

Scale 1:50 000 Échelle

West of Third Meridian

Information concerning bench marks and horizontal survey monuments can be obtained from Geodetic Survey, Surveys and Mapping Branch, Ottawa.

CONVERSION SCALE FOR ELEVATIONS

ÉCHELLE DE CONVERSION DES ALTITUDES

For all renseignements concernant les repères et bornes altimétriques, s'adresser aux levés géodésiques, Direction des levés et de la cartographie, Ottawa.

ÉTABLI PAR LA DIRECTION DES LEVÉS ET DE LA CARTOGRAPHIE, MINISTÈRE DE L'ÉNERGIE, DES MINES ET DES RESSOURCES. MISE À JOUR À L'AIDE DE PHOTOGRAPHES AÉRIENNES PRISES EN 1981 ET 1982. VÉRIFICATION DES OUVRAGES EN 1986. PUBLIÉE EN 1987.

CES CARTES SONT EN VENTE AU BUREAU DES CARTES DU CANADA, MINISTÈRE DE L'ÉNERGIE, DES MINES ET DES RESSOURCES, OTTAWA, OU CHEZ LE Vendeur le plus près.

© 1987 SA MAJESTÉ LA REINE DU CHEF DU CANADA. MINISTÈRE DE L'ÉNERGIE, DES MINES ET DES RESSOURCES.

STRANGE LAKE

73 J/2

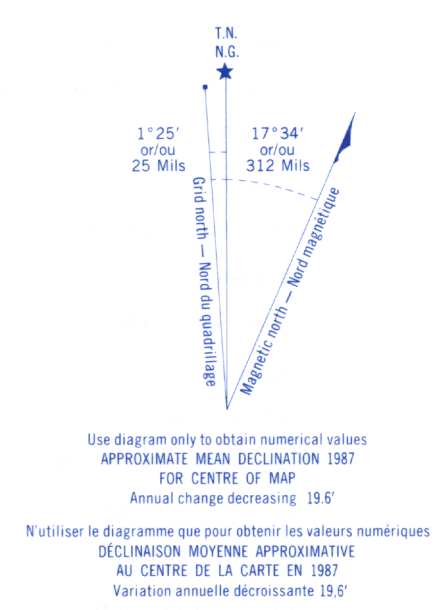
EDITION 2 ÉDITION

Energy, Mines and Resources Canada

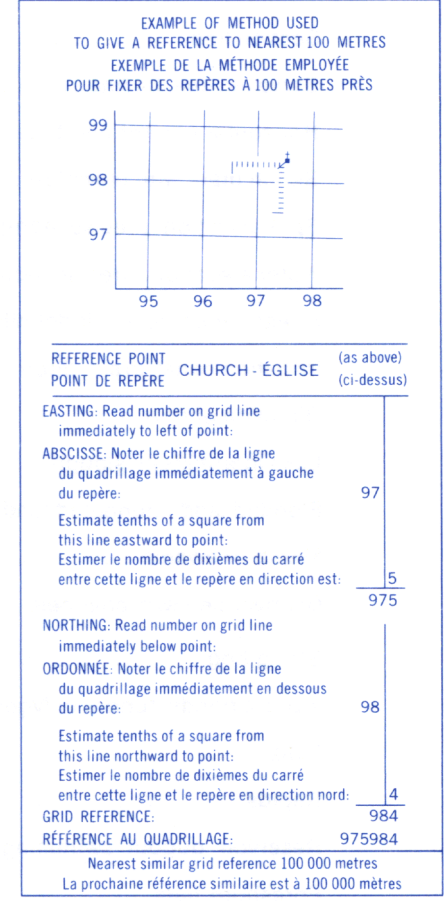
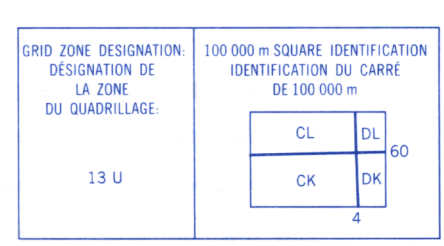
Energie, Mines et Ressources Canada

Military users, refer to this map as: **STRANGE LAKE**
for usage militaire

SERIES: A 742
MAP: 73 J/2
EDITION: 2 MCE ÉDITION



ONE THOUSAND METRE
UNIVERSAL TRANSVERSE MERCATOR GRID
ZONE 13
QUADRILLAGE UNIVERSEL TRANSVERSE DE MERCATOR
DE MILLE MÈTRES



107°30'				108°00'
54°30'	73 J6	73 J7	73 J8	54°30'
	73 J9	73 J2	73 J1	
	73 J14	73 J15	73 J16	
53°45'				53°45'

107°30' 108°00'

Index to adjoining Maps of the National Topographic System

Tableau d'assemblage du Système national de référence cartographique