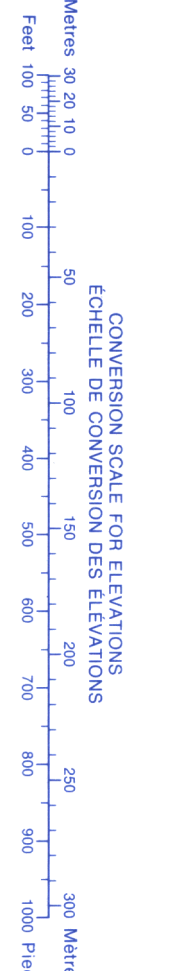


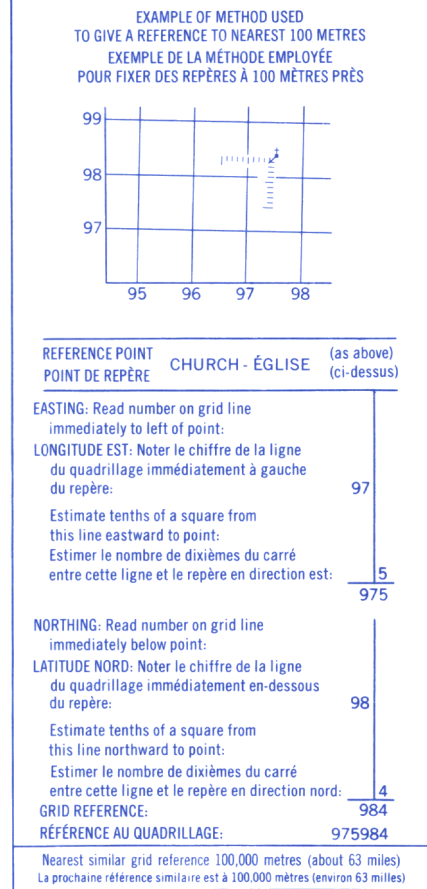
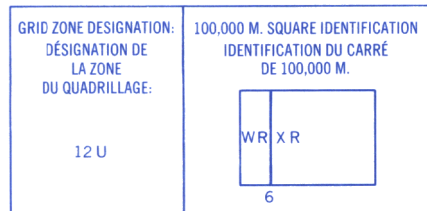
Military users, refer to this map as:	SERIES A 742	SÉRIE
Référence de cette carte pour usage militaire:	MAP 73 K/14	CARTE
	EDITION 2 MCE	ÉDITION



Use diagram only to obtain numerical values  
 APPROXIMATE MEAN DECLINATION 1913  
 FOR CENTRE OF MAP  
 Annual change decreasing 2.5'

N'utiliser le diagramme que pour obtenir les valeurs numériques  
 DÉCLINAISON MOYENNE APPROXIMATIVE  
 AU CENTRE DE LA CARTE EN 1913  
 Variation annuelle décroissante 2.5'

ONE THOUSAND METRE  
UNIVERSAL TRANSVERSE MERCATOR GRID  
ZONE 12  
QUADRILLAGE DE MILLE MÈTRES  
TRANSVERSE UNIVERSEL DE MERCATOR



INSPECTION OF THIS MAP USING 1988 SATELLITE IMAGERY REVEALED NO CHANGES IN MAJOR HYDROGRAPHIC OR CONSTRUCTED FEATURES.

UNE VÉRIFICATION DE CETTE CARTE AU MOYEN D'IMAGES SATELLITE DE 1988 N'A MONTRÉ AUCUN CHANGEMENT EN CE QUI CONCERNE LES ÉLÉMENTS HYDROGRAPHIQUES OU LES ÉLÉMENTS RAPPORTÉS (CONSTRUCTIONS) D'IMPORTANCE.

Coordinate Conversion NAD 27 to NAD 83 (WGS 84)		
Mean values for this map		
Geographic:	Latitude - add	0.3"
	Longitude - add	2.8"
Grid:	Northing - add	224m
	Easting - subtract	54m
Conversion des coordonnées NAD 27 à NAD 83 (WGS 84)		
Valeurs moyennes pour cette carte		
Coordonnées géographiques:	Latitude - additionner	0.3"
	Longitude - additionner	2.8"
Quadrillage:	Ordonnee (N) - additionner	224m
	Abcisse (E) - soustraire	54m

Établie en 1973, par la DIRECTION DES LEVÉS ET DE LA CARTOGRAPHIE  
MINISTÈRE DE L'ÉNERGIE, DES MINES ET DES RESSOURCES, d'après  
des photographies aériennes prises en 1954, 1968 et 1969. Imprimée en 1975.

Ces cartes sont en vente au Bureau des Cartes du Canada,  
ministère de l'Énergie, des Mines et des Ressources, Ottawa.

© Canada 1975 tous droits réservés

Produced 1973, by the SURVEYS AND MAPPING BRANCH  
DEPARTMENT OF ENERGY, MINES AND RESOURCES  
from aerial photographs taken in 1954, 1968 and 1969. Printed  
1975.

Copies may be obtained from the Canada Map Office,  
Department of Energy, Mines and Resources, Ottawa,  
or your nearest map dealer.

© Canada Copyrights Reserved 1975

Roads:	Routes:
cart track.....	de terre.....
trail, cut line or portage .....	sentier, percée ou portage .....

The image displays three horizontal number lines, each representing a different unit of measurement and its conversion to kilometers. The top line is labeled 'Miles' and ranges from 0 to 3, with major markings at 0, 1, 2, and 3. The middle line is labeled 'Metres' and ranges from 0 to 4000, with major markings at 0, 1000, 2000, 3000, and 4000. The bottom line is labeled 'Yards' and ranges from 0 to 4000, with major markings at 0, 1000, 2000, 3000, and 4000. Each line has a corresponding scale on the other unit, with the conversion factor of 1 mile = 1.6 kilometers being used to determine the positions of the markings.

This Provisional Map is equivalent to a standard map in accuracy of content.

Some names on this map are not yet official.  
Corrections or additions are invited by the  
Surveys and Mapping Branch.

CONTOUR INTERVAL 25 FEET  
Elevations in Feet above Mean Sea Level  
North American Datum 1927  
Transverse Mercator Projection

Cette carte provisoire équivaut une carte régulière au point de vue précision de l'information.

Certains noms inscrits sur cette carte ne sont pas encore officiels. La Direction des levés et de la cartographie saurait gré au public de lui signaler corrections et additions.

ÉQUIDISTANCE DES COURBES 25 PIEDS  
Élévations en pieds au-dessus du niveau moyen de la mer  
Système de référence géodésique nord-américain, 1929  
Projection transverse de Mercator