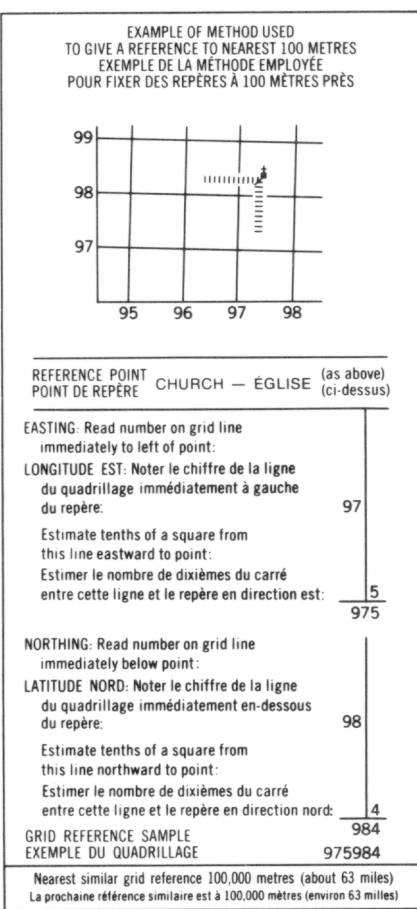


EDITION **1** 74 B/7



GRAPHIE

RESTITUTION



ONE THOUSAND METRE
UNIVERSAL TRANSVERSE MERCATOR GRID
ZONE 13
QUADRILLAGE DE MILLE MÈTRES
UNIVERSEL TRANSVERSE DE MERCATOR

74 B/11	74 B/10	74 B/9
74 B/6	74 B/7	74 B/8
74 B/3	74 B/2	74 B/1

The 1977 MAGNETIC BEARING is 21°45' (387 mils)
EAST of GRID NORTH.


ANNUAL CHANGE DECREASING 6.6'

GRID NORTH is 1°27' (26 mils) WEST of TRUE NORTH
for centre of map.

REPÈRE MAGNÉTIQUE en 1977 est à 21°45' (387 mils) du NORD DU QUADRILLAGE.

ROADS - ROUTES	
hard surface - pavée	=====
loose surface - de gravier	=====
2 lanes or more - 2 voies ou plus	=====
less than 2 lanes - moins de 2 voies	=====
dry weather - temps sec	=====
cart track - de terre	=====
trail - sentier	=====

CONVERSION SCALE FOR ELEVATIONS
CHELLE DE CONVERSION DES ÉLÉVATIONS



COMPLEX LAKE
74 B/7
EDITION 1 2

PRODUCED BY THE SURVEYS AND MAPPING BRANCH,
DEPARTMENT OF ENERGY, MINES AND RESOURCES,
OTTAWA, 1977. INFORMATION CURRENT AS OF 1952.


COPIES MAY BE OBTAINED FROM THE CANADA MAP OFFICE,
DEPARTMENT OF ENERGY, MINES AND RESOURCES, OTTAWA
OR YOUR NEAREST MAP DEALER.

ELEVATIONS IN METRES ABOVE MEAN SEA LEVEL
CONTOUR INTERVAL 10 METRES

NORTH AMERICAN DATUM 1927
TRANSVERSE MERCATOR PROJECTION

WEST OF THIRD MERIDIAN - OUEST DU TROISIÈME MÉRIDIEN

Scale 1:50.000 Échelle



ÉLÉVATIONS EN MÈTRES AU-DESSUS DU NIVEAU MOYEN DE LA MER

ÉQUIDISTANCE DES COURBES 10 MÈTRES

EQUIDISTANCE DES COURBES 10 MÈTRES

SYSTÈME DE RÉFÉRENCE GÉODÉSIQUE NORD-AMÉRICAIN 1927
PROJECTION TRANSVERSE DE MERCATOR

DE RÉFÉRENCE GÉODÉSIQUE NORD-AMÉRICAIN 1927
PROJECTION TRANSVERSE DE MERCATOR

ÉTABLI PAR LA DIRECTION DES LEVÉS ET DE LA
CARTOGRAPHIE, MINISTÈRE DE L'ÉNERGIE, DES
MINES ET DES RESSOURCES, OTTAWA, EN 1977.
RENSEIGNEMENTS À JOUR EN 1952.

CES CARTES SONT EN VENTE AU BUREAU DES CARTES
DU CANADA, MINISTÈRE DE L'ÉNERGIE, DES MINES ET
DES RESSOURCES, OTTAWA, OU CHEZ LE VENDEUR
LE PLUS PRÈS.

© CANADA 1977, TOUS DROITS RÉSERVÉS

CORRECTIONS PROVISOIRES 1989