

PRODUCED BY THE CANADA CENTRE FOR MAPPING,
DEPARTMENT OF ENERGY, MINES AND RESOURCES.
INFORMATION CURRENT AS OF 1987. PUBLISHED 1990.
COPIES MAY BE OBTAINED FROM THE CANADA MAP OFFICE,
DEPARTMENT OF ENERGY, MINES AND RESOURCES, OTTAWA,
OR YOUR NEAREST MAP DEALER.
© 1990. HER MAJESTY THE QUEEN IN RIGHT OF CANADA,
DEPARTMENT OF ENERGY, MINES AND RESOURCES.

Roads:
hard surface revêtement dur
loose or stabilized surface, all weather gravier, aggloméré, toute saison
loose surface, dry weather de gravier, temps sec
unclassified road or street route non classée ou rue
cart track de terre
trail, cut line or portage sentier, percée ou portage
FOR COMPLETE REFERENCE SEE REVERSE SIDE
POUR UNE LISTE COMPLÈTE DES SIGNES, VOIR AU VERSO

Scale 1:50 000 Échelle
Miles 1 0 1 2 3 Miles
Metres 1000 0 1000 2000 3000 4000 Metres

McCOY LAKE
NORTHERN SASKATCHEWAN ADMINISTRATION DISTRICT
SASKATCHEWAN
WEST OF THIRD MERIDIAN OUEST DU TROISIÈME MÉRIDIEN

Information concerning bench marks and horizontal survey monuments can
be obtained from Québec, Surveys, Canada Centre for Mapping, Ottawa.
CONVERSION SCALE FOR ELEVATIONS
Metres 30 20 10 0
Feet 100 50 20 10 0
CONTOUR INTERVAL 10 MÈTRES
Elevations in Metres above Mean Sea Level
North American Datum 1927
Transverse Mercator Projection

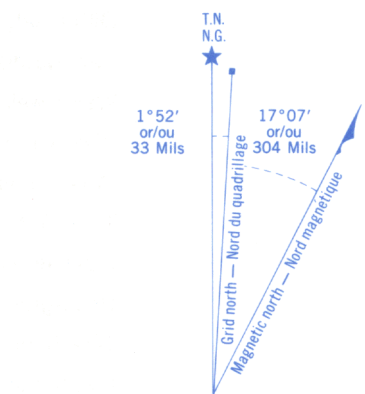
Pour tout renseignement concernant les repères de nivellement et les bornes géodésiques, s'adresser à la Division des levés géodésiques, Centre canadien des levés, Ottawa.
ÉCHELLE DE CONVERSION DES ALTITUDES
Mètres 300 200 100 0
Pieds 1000 500 200 100 0
ÉLOUSTRANCE DES COURBES 10 MÈTRES
Altitudes en mètres
Système de référence géodésique nord-américain, 1927
Projection transverse de Mercator

ÉTABLI PAR LE CENTRE CANADIEN DE CARTOGRAPHIE,
MINISTÈRE DE L'ÉNERGIE, DES MINES ET DES RESSOURCES.
RENSEIGNEMENTS À JOUR EN 1987. PUBLIÉE EN 1990.
CES CARTES SONT EN VENTE AU BUREAU DES CARTES DU
CANADA, MINISTÈRE DE L'ÉNERGIE, DES MINES ET DES
RESSOURCES, OTTAWA, OU CHEZ LE VENDEUR LE PLUS PRÈS.
© 1990. SA MAJESTÉ LA REINE DU CHEF DU CANADA,
MINISTÈRE DE L'ÉNERGIE, DES MINES ET DES RESSOURCES.

McCOY LAKE
74 C/2
EDITION 2 EDITION

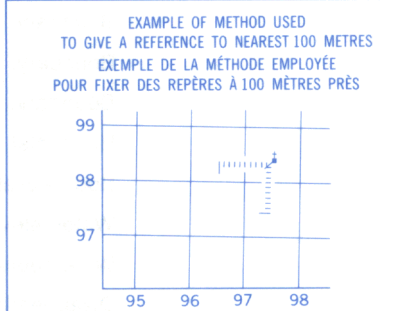
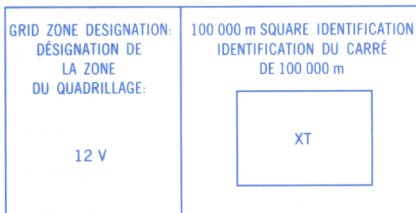
Military users,
refer to this map as:
Référence de cette carte
pour usage militaire:

SERIES A742 SÉRIE
MAP 74 C/2 CARTE
EDITION 2 MCE ÉDITION



Use diagram only to obtain numerical values
APPROXIMATE MEAN DECLINATION 1989
FOR CENTRE OF MAP
Annual change decreasing 12.0'
N'utiliser le diagramme que pour obtenir les valeurs numériques
DECLINAISON MOYENNE APPROXIMATIVE
AU CENTRE DE LA CARTE EN 1989
Variation annuelle décroissant 12.0'

ONE THOUSAND METRE
UNIVERSAL TRANSVERSE MERCATOR GRID
ZONE 12
QUADREILLE UNIVERSIEL TRANSVERSE DE MERCATOR
DE MILLE MÈTRES



REFERENCE POINT CHURCH - EGLISE (see above)
POINT DE REPÈRE (ci-dessus)
EASTING: Read number on grid line
immediately to left of point.
ABSCISSE: Note le chiffre de la ligne
du quadrillage immédiatement à gauche
du repère.
Estimate tenths of a square from
this line eastward to point.
Estimer le nombre de dixièmes du carré
entre cette ligne et le repère en direction est.
Estimate tenths of a square from
this line northward to point.
Estimer le nombre de dixièmes du carré
entre cette ligne et le repère en direction nord.
GRID REFERENCE 975984
RÉFÉRENCE AU QUADREILLE 975984
Nearest similar grid reference 100 000 metres
La référence similaire la plus près est à 100 000 mètres

