
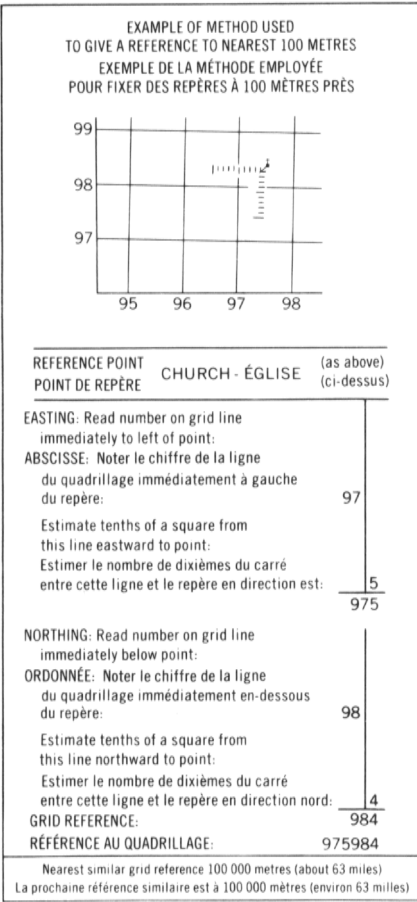
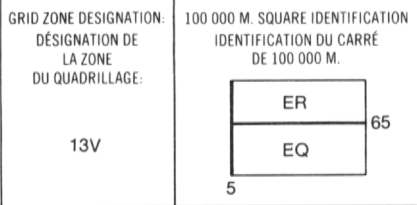
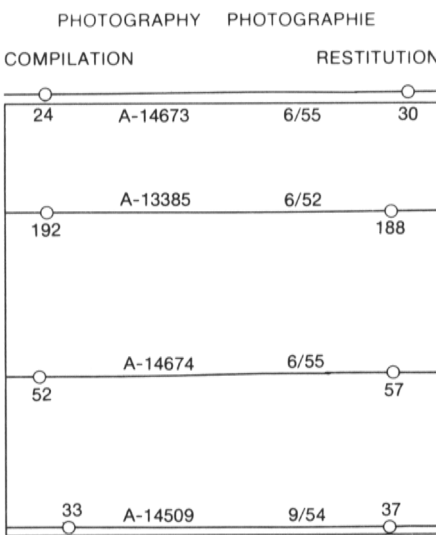


LEGEND - LÉGENDE

|   |  |  |
|---|--|--|
| ROAD, HARD SURFACE, ALL WEATHER                     |  | ROUTE, SURFACE DURCIE, TOUTES SAISONS                                  |
| ROAD, LOOSE SURFACE                                 |  | ROUTE, SURFACE DE GRAVIER  |
| CART TRACK, WINTER ROAD                             |  | CHEMIN DE CHARROI, ROUTE D'HIVER                                       |
| TRAIL, CUT LINE, PORTAGE                            |  | SENTIER, PERCEE DU PORTAGE   |
| BUILT-UP AREA                                       |  | AGGLOMERATION  |
| RAILWAY, SIDING, STATION, STOP                      |  | CHEMIN DE FER, VOIE D'ÉVITEMENT, STATION, ARRÊT                        |
| BRIDGE  |  | PONT   |
| SEAPLANE BASE, SEAPLANE ANCHORAGE                   |  | BASE D'HYDRAVIONS; ANCRAGE D'HYDRAVIONS                                |
| HOUSE, BARN   |  | MAISON; GRANGE   |
| CHURCH, SCHOOL                                      |  | ÉGLISE; ÉCOLE  |
| POST OFFICE   |  | BUREAU DE POSTE  |
| TOWER, FIRE, RADIO                                  |  | TOUR; FEU, RADIO   |
| WELL, OIL, GAS                                      |  | PUITS; PÉTROLE, GAZ  |
| TANK, OIL, GASOLINE, WATER                          |  | RÉSERVOIR; PÉTROLE, ESSENCE, EAU                                       |
| POWER TRANSMISSION LINE                             |  | LIGNE DE TRANSPORT D'ÉNERGIE   |
| MINE  |  | MINE   |
| CUTTING, EMBANKMENT                                 |  | DEBLAI; REMBLAI  |
| GRAVEL PIT  |  | CARRIÈRE DE GRAVIER  |
| INTERNATIONAL, PROVINCIAL<br>BOUNDARY WITH MONUMENT |  | FRONTIÈRE INTERNATIONALE, LIMITE<br>PROVINCIALE, AVEC BORNE, FRONTIÈRE |
| COUNTY, DISTRICT BOUNDARY                           |  | LIMITE DE COMTE OU DE DISTRICT   |
| TOWNSHIP, PARISH BOUNDARY                           |  | LIMITE DE CANTON, DE PAROISSE  |
| D.L.S. TOWNSHIP CORNER, SURVEYED, UNSURVEYED        |  | COIN DE CANTON (A.T.C.); ARPENTÉ, NON ARPENTÉ                          |
| D.L.S. SECTION CORNERS                              |  | COINS DE SECTION (A.T.C.)  |
| MUNICIPALITY BOUNDARY                               |  | LIMITE DE MUNICIPALITÉ   |
| RESERVE, PARK, ETC. BOUNDARY                        |  | LIMITE DE RÉSERVE, DE PARC, ETC.                                       |
| HORIZONTAL CONTROL POINT                            |  | REPÈRE, PLANIMÉTRIQUE  |
| BENCH MARK WITH ELEVATION                           |  | REPÈRE DE NIVELLEMENT AVEC COTE  |
| SPOT ELEVATION, PRECISE, LAND, WATER                |  | POINT COTÉ PRÉCIS, SUR TERRE, SUR L'EAU                                |
| STREAM OR SHORELINE, INDEFINITE                     |  | COURS D'EAU OU RIVE, IMPRÉCIS  |
| DIRECTION OF FLOW                                   |  | DIRECTION DU COURANT   |
| LAKE, INTERMITTENT LAKE, PONDS                      |  | LAC; LAC INTERMITTENT; ÉTANGS  |
| FLOODED LAND  |  | TERRES INONDÉES  |
| MARSH, SWAMP (WOODED)                               |  | MARAIS; BOISÉ MARÉCAUX   |
| DRY RIVER BED WITH CHANNELS                         |  | LIT DE RIVIÈRE ASSÈCHÉ AVEC CHENEAUX                                   |
| STRING BOG  |  | FONDIÈRE À FILLEMENTS  |
| TUNDRA, LAKES IN TUNDRA, POLYGONS                   |  | TOUNDRA; LACS EN TOUNDRA; POLYGOINES DE TOUNDRA                        |
| RAPIDS, FALLS, RAPIDS                               |  | RAPIDES; CHUTES; RAPIDES   |
| FORESHORE FLATS, SAND IN WATER                      |  | ESTRANS, SABLE SOUS L'EAU  |
| ROCKS   |  | ROCHES   |
| DAM   |  | BARRAGE  |
| WHARF   |  | QUAI   |
| DITCH   |  | FOSSE  |
| CONTOURS  |  | COURBES DE NIVEAU  |
| APPROXIMATE CONTOURS                                |  | COURBES DE NIVEAU APPROXIMATIVES                                       |
| DEPRESSION CONTOUR                                  |  | COURBE DE CUVETTE  |
| CLIFF   |  | FALAISE  |
| SPOT ELEVATION, APPROXIMATE, LAND, WATER            |  | POINT COTÉ, APPROXIMATIF, SUR TERRE, SUR L'EAU                         |
| ESKER   |  | ESKER  |
| SAND, SAND DUNES                                    |  | SABLE; DUNES, DE SABLE   |
| PALSA BOG   |  | FONDIÈRE DE PALSE  |
| WOODED AREA, FOREST                                 |  | SURFACE BOISÉE; FORÊT  |
| CLEARED AREA  |  | ESPACE DÉNUDÉ; CLAIRIÈRE   |



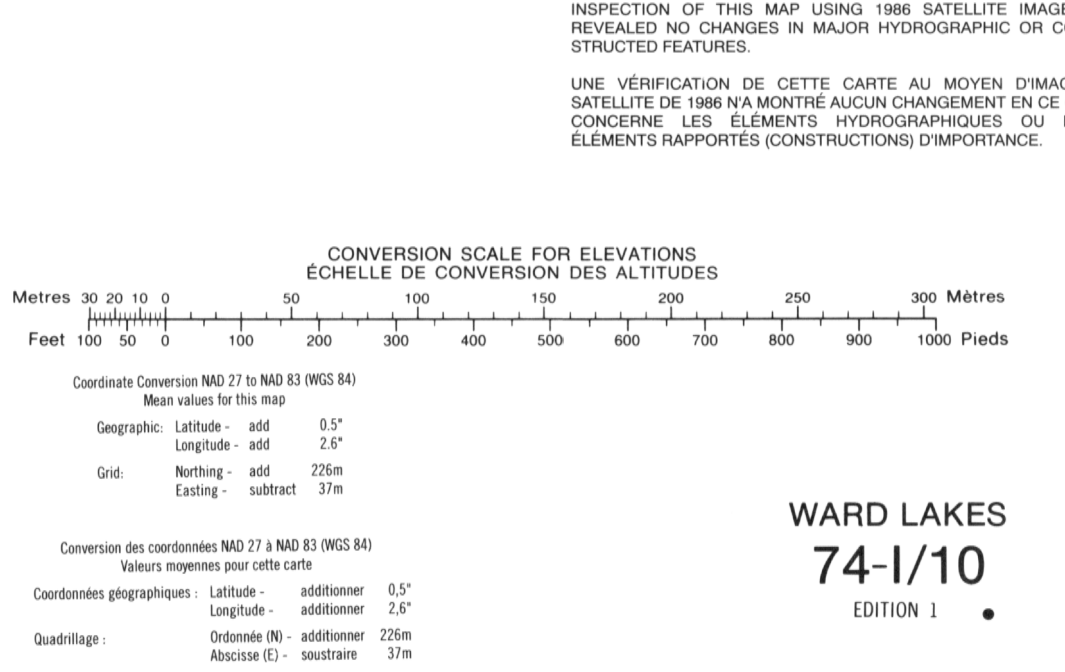
|        |        |        |
|--------|--------|--------|
| 74/14  | 74/15  | 74/16  |
| 74/11  | 74/10  | 74/9   |
| 74-1/6 | 74-1/7 | 74-1/8 |

ONE THOUSAND METRE  
UNIVERSAL TRANSVERSE MERCATOR GRID  
ZONE 13  
QUADRILLAGE DE MILLE MÈTRES  
TRANSVERSE UNIVERSEL DE MERCATOR


The 1978 MAGNETIC BEARING is 19° 45' (351 mils)  
à l'est du NORD DU QUADRILLAGE.

ANNUAL CHANGE DECREASING 6.5'  
VARIATION ANNUELLE DÉCROISSANTE 6.5'

NORD DU QUADRILLAGE est à 0° 13' (4 mils) à l'est du NORD GÉOGRAPHIQUE au centre de la carte.



ELEVATIONS IN METRES ABOVE MEAN SEA LEVEL  
CONTOUR INTERVAL ..... 10 METRES  
NORTH AMERICAN DATUM 1927  
TRANSVERSE MERCATOR PROJECTION



ALTITUDES EN MÈTRES  
ÉQUIDISTANCE DES COURBES ..... 10 MÈTRES  
SYSTÈME DE RÉFÉRENCE GÉODÉSIQUE NORD-AMÉRICAIN 1927  
PROJECTION TRANSVERSE DE MERCATOR

ON PEUT OBTENIR DES RENSEIGNEMENTS SUR LE LIEU  
ET L'ALTITUDE EXACTE, DES REPÈRES DE NIVELLEMENT  
EN ÉCRIVANT AUX LEVÉS GÉODÉSIQUES, DIRECTION DES  
LEVÉS ET DE LA CARTOGRAPHIE, OTTAWA

ÉTABLI PAR LA DIRECTION DES LEVÉS ET DE LA CARTO-  
GRAPHIE, MINISTÈRE DE L'ÉNERGIE, DES MINES ET DES RE-  
SSOURCES, OTTAWA, PUBLIÉE EN 1979.

CES CARTES SONT EN VENTE AU BUREAU DES CARTES DU  
CANADA, MINISTÈRE DE L'ÉNERGIE, DES MINES ET DES RE-  
SSOURCES, OTTAWA, OU CHEZ LE VENDOR LE PLUS PRÈS.

© 1979, SA MAJESTÉ LA REINE DU CHEF DU CANADA,  
MINISTÈRE DE L'ÉNERGIE, DES MINES ET DES RESSOURCES.