
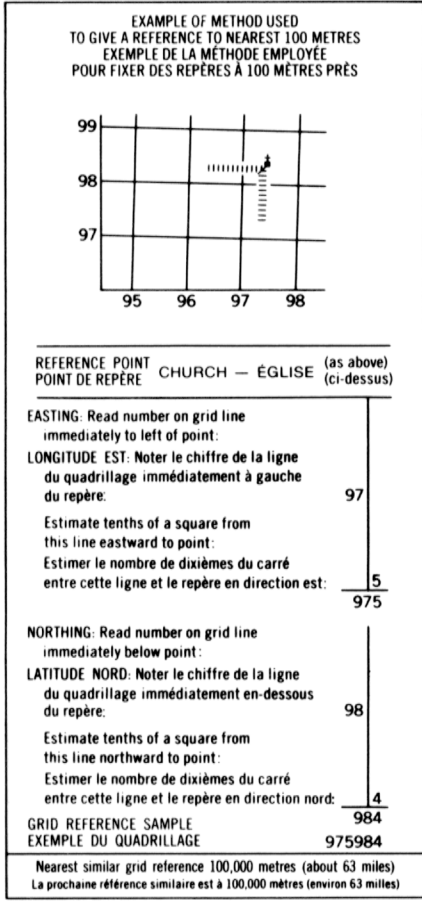
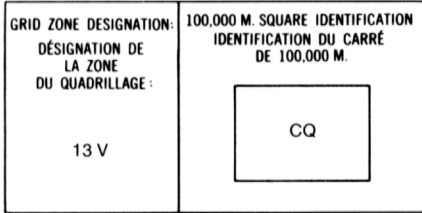
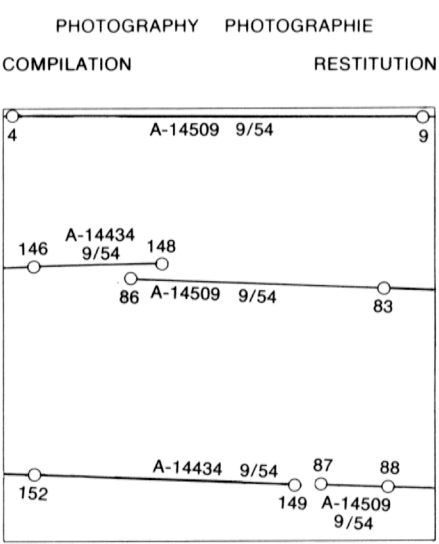


- ROADS AND RELATED FEATURES**
- HAIRD SURFACE, ALL WEATHER
  - LOOSE SURFACE
  - CART TRACK, WINTER ROAD
  - TRAIL, CUT LINE, PORTAGE
  - BUILT-UP AREA
  - RAILWAY, SIDING, STATION, STOP
  - BRIDGE
  - SEAPLANE BASE, ANCHORAGE
  - LANDMARK FEATURES**
  - HOUSE, BARN
  - CHURCH, SCHOOL
  - POST OFFICE
  - HISTORICAL SITE
  - TOWERS: FIRE, RADIO
  - WELL: OIL, GAS
  - TANK: OIL, GASOLINE, WATER
  - TELEPHONE LINE
  - POWER TRANSMISSION LINE
  - MINE
  - CUTTING, EMBANKMENT
  - GRAVEL PIT
  - BOUNDARIES AND SURVEY CONTROL**
  - INTERNATIONAL, PROVINCIAL
  - COUNTY, DISTRICT
  - TOWNSHIP, PARISH, SURVEYED
  - UNSURVEYED
  - TOWNSHIP, DLS - SURVEYED, UNSURVEYED
  - SECTION CORNERS
  - MUNICIPALITY
  - INDIAN RESERVE, PARK, ETC
  - HORIZONTAL SURVEY POINT
  - BENCH MARK WITH ELEVATION
  - SPOT ELEVATION, PRECISE: LAND, WATER
  - DRAINAGE AND RELATED FEATURES**
  - STREAM, SHORELINE: INDEFINITE
  - DIRECTION OF FLOW
  - LAKE, INTERMITTENT LAKE
  - FLOODED LAND
  - MARSH, SWAMP (WOODED)
  - DRY RIVER BED WITH CHANNELS
  - SAND: ABOVE, IN WATER
  - STRING BOG
  - TUNDRA: PONDS, POLYGONS
  - RAPIDS, FALLS, RAPIDS
  - FORESHORE FLATS
  - ROCK
  - DAM
  - WHARF
  - DITCH
  - RELIEF FEATURES**
  - CONTOURS
  - APPROXIMATE CONTOURS
  - DEPRESSION CONTOUR
  - ESKER
  - PINGO
  - SAND, SAND DUNES
  - PALSA BOG
  - WOODED AREA
  - CLEARED AREA

- ROUTES ET OUVRAGES CONNEXES**
- SURFACE PAVÉE, TOUTES SAISONS
  - GRAVIER
  - CHEMIN DE TERRE, D'HIVER
  - SENTIER, PERCÉE, PORTAGE
  - AGGLOMERATION
  - CHEMIN DE FER, VOIE D'ÉVITEMENT, GARE, ARRÊT
  - PONT
  - HYDROAÉROPORT, MOULAGE
  - POINTS DE REPÈRE**
  - MAISON, GRANGE
  - ÉGLISE, ÉCOLE
  - BUREAU DE POSTE
  - LIEU HISTORIQUE
  - TOURS: FEU, RADIO
  - PUITS: PÉTROLE, GAZ
  - RÉSERVOIR: PÉTROLE, ESSENCE, EAU
  - LIGNE TÉLÉPHONIQUE
  - LIGNE DE TRANSPORT D'ÉNERGIE
  - MINE
  - DÉVAL, REMBLAI
  - GRAVIER
  - FRONTIÈRES ET POINTS DE RÉFÉRENCES**
  - INTERNATIONALE, PROVINCIALE, BORNE FRONTIÈRE
  - COMTE, DISTRICT
  - CANTON, PAROISSE - ARPENTÉE
  - NON ARPENTÉE
  - TOWNSHIP, ATC-ARPENTÉE, NON ARPENTÉE
  - COINS DE SECTION
  - MUNICIPALITÉ
  - RÉSERVE INDIENNE, PARC, ETC
  - REPÈRE: PLANIMÉTRIQUE
  - REPÈRE DE NIVELLEMENT AVEC COTE
  - POINT COTÉ, PRÉCIS: SUR TERRE, SUR L'EAU
  - DRAINAGE ET OUVRAGES CONNEXES**
  - COURS D'EAU, RIVE, IMPRECISE
  - DIRECTION DU COURANT
  - LAC, LAC INTERMITTENT
  - TERRAIN INONDÉ
  - MARAIS, MARECAGE (BOISÉ)
  - LIT DE COURS D'EAU TARI AVEC CHENAUX
  - SABLE: AU DESSUS, DANS L'EAU
  - MARECAGE EN ENFILADE
  - TOUNDRA: ÉTANGS, SOLS POLYGONAUX
  - RAPIDES, CHUTES, RAPIDES
  - ESTRANS
  - ROCHE
  - BARRAGE
  - QUAI
  - FOSSÉ
  - RELIEF**
  - COURBES DE NIVEAU
  - COURBES DE NIVEAU APPROXIMATIVES
  - COURBE DE CUVETTE
  - POINT COTÉ, APPROXIMATIF: SUR TERRE, SUR L'EAU
  - ESKER
  - PINGO
  - SABLE, DUNES
  - PALSE
  - RÉGION BOISÉE
  - RÉGION DÉBOISÉE



74 J/12	74 J/11	74 J/10
74 J/5	74 J/6	74 J/7
74 J/4	74 J/3	74 J/2


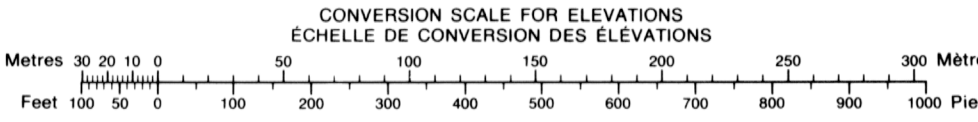
ONE THOUSAND METRE  
UNIVERSAL TRANSVERSE MERCATOR GRID  
ZONE 13  
QUADRILLAGE DE MILLE MÈTRES  
UNIVERSAL TRANSVERSE DE MERCATOR

The 1978 MAGNETIC BEARING is 24°07' (429 mils)  
EAST OF GRID NORTH.  
ANNUAL CHANGE DECREASING 6.9'

GRID NORTH is 1°15' (34 mils) WEST of TRUE NORTH  
for centre of map.

LA REPÈRE MAGNÉTIQUE en 1978 est à 24°07' (429 mils)  
EST du NORD DU QUADRILLAGE.  
VARIATION ANNUELLE DÉCROISSANTE 6.9'

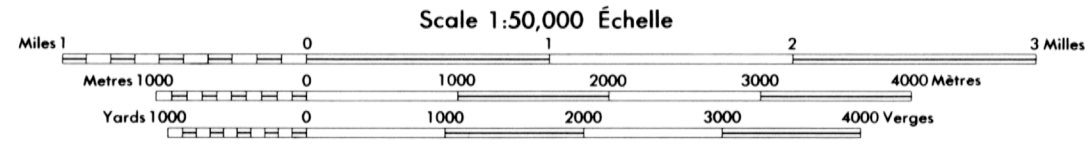
NORD DU QUADRILLAGE est 1°15' (34 mils) à l'ouest du  
NORD GÉOGRAPHIQUE au centre de la carte.



PRODUCED BY THE SURVEYS AND MAPPING BRANCH,  
DEPARTMENT OF ENERGY, MINES AND RESOURCES,  
OTTAWA, 1978. INFORMATION CURRENT AS OF 1984.  
COPIES MAY BE OBTAINED FROM THE CANADA MAP OFFICE,  
DEPARTMENT OF ENERGY, MINES AND RESOURCES, OTTAWA,  
OR YOUR NEAREST MAP DEALER.  
© CANADA. COPYRIGHTS RESERVED 1978.

ELEVATIONS IN METRES ABOVE MEAN SEA LEVEL  
CONTOUR INTERVAL..... 10 METRES

NORTH AMERICAN DATUM 1927  
TRANSVERSE MERCATOR PROJECTION



WEERES LAKE  
SASKATCHEWAN

WEST OF THIRD MERIDIAN - OUEST DU TROISIÈME MÉRIDIEN

ÉLEVATIONS EN MÈTRES AU-DESSUS DU NIVEAU MOYEN DE LA MER  
ÉQUIDISTANCE DES COURBES ..... 10 MÈTRES

SYSTÈME DE RÉFÉRENCE GÉODÉSIQUE NORD-AMÉRICAIN 1927  
PROJECTION TRANSVERSE DE MERCATOR

ÉTABLIE PAR LA DIRECTION DES LEVES ET DE LA  
CARTOGRAPHIE, MINISTÈRE DE L'ÉNERGIE, DES  
MINES, ET DES RESSOURCES, OTTAWA, EN 1978.  
RENSEIGNEMENTS À JOUR EN 1984.  
Ces cartes sont en vente au BUREAU DES CARTES  
DU CANADA, MINISTÈRE DE L'ÉNERGIE, DES MINES ET  
DES RESSOURCES, OTTAWA, ou CHEZ LE VENDEUR  
LE PLUS PRÈS.  
© CANADA 1978. TOUTS DROITS RÉSERVÉS