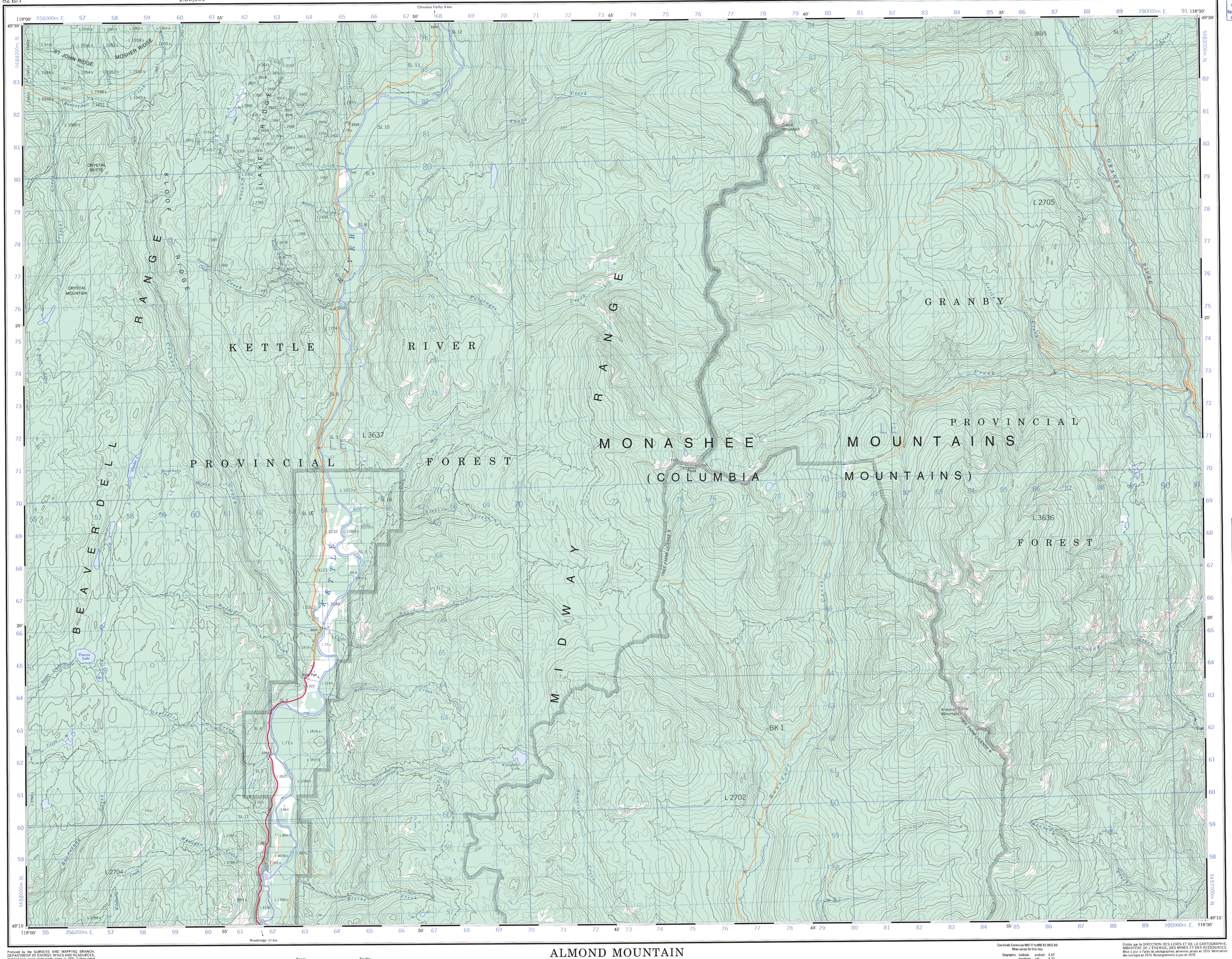

Military users, refer to this map as:
Référence de cette carte pour usage militaire:

SERIES	A721	SÉRIE	
MAP	82 E/7	CARTE	
EDITION	2 MCE	EDITION	

CONVERSION SCALE FOR ELEVATIONS
ÉCHELLE DE CONVERSION DES ÉLÉVATIONS
Feet / Pieds 100 50 0
Metres / Mètres 30 20 10 0
100 200 300 400 500 600 700 800 900 1000
50 100 150 200 250 300 Metres

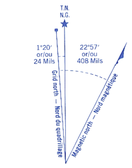

Use diagram only to obtain numerical values
APPROXIMATE MEAN DECLINATION 1978
FOR CENTRE OF MAP
Annual change decreasing 4.9'

N'utiliser le diagramme que pour obtenir les valeurs numériques
DÉCLINAISON MOYENNE APPROXIMATIVE
AU CENTRE DE LA CARTE EN 1978
Variation annuelle décroissante 4.9'

ONE THOUSAND METRE
UNIVERSAL TRANSVERSE MERCATOR GRID
ZONE 11
QUADRILLAGE DE MILLE MÈTRES
TRANSVERSE UNIVERSEL DE MERCATOR

GRID ZONE DESIGNATION: DÉSIGNATION DE LA ZONE DU QUADRILLAGE:	100,000 M. SQUARE IDENTIFICATION IDENTIFICATION DU CARRÉ DE 100,000 M
11U	LE

EXAMPLE OF METHOD USED
TO GIVE A REFERENCE TO NEAREST 100 METRES
EXEMPLE DE LA MÉTHODE EMPLOYÉE
POUR FIXER DES REPÈRES À 100 MÈTRES PRÈS

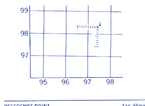

REFERENCE POINT / POINT DE REPÈRE	CHURCH - ÉGLISE	(as above) (ci-dessus)
EASTING: Read number on grid line immediately to left of point. LONGITUDE EST: Noter le chiffre de la ligne du quadrillage immédiatement à gauche du repère:		97
Estimate tenths of a square from this line eastward to point. Estimer le nombre de dixièmes du carré entre cette ligne et le repère en direction est:		5
		975
NORTHING: Read number on grid line immediately below point. LATITUDE NORD: Noter le chiffre de la ligne du quadrillage immédiatement en-dessous du repère:		98
Estimate tenths of a square from this line northward to point. Estimer le nombre de dixièmes du carré entre cette ligne et le repère en direction nord:		4
		984
GRID REFERENCE: RÉFÉRENCE AU QUADRILLAGE:		975984

Nearest similar grid reference 100,000 metres (about 63 miles)
La prochaine référence similaire est à 100,000 mètres (environ 63 milles)

TABLEAU D'ASSEMBLAGE DU SYSTÈME NATIONAL DE RÉFÉRENCE CARTOGRAPHIQUE



INDEX TO ADJOINING MAPS OF
THE NATIONAL TOPOGRAPHIC SYSTEM

Produced by the SURVEYS AND MAPPING BRANCH, DEPARTMENT OF ENERGY, MINES AND RESOURCES. Updated from aerial photographs taken in 1975. Culture check 1976. Information current as of 1976.

Copies may be obtained from the Canada Map Office, Department of Energy, Mines and Resources, Ottawa, or your nearest map dealer.

© Canada Copyrights Reserved 1977

Roads:	Routes:	dual highway / 2 chaussées séparées	more than 2 lanes / plus de 2 voies
hard surface, all weather	pavée, toute saison	2 lanes / 2 voies	less than 2 lanes / moins de 2 voies
hard surface, all weather	pavée, toute saison	2 lanes or more / 2 voies ou more	less than 2 lanes / moins de 2 voies
loose or stabilized surface, all weather	gravier aggloméré, toute saison	2 lanes or more / 2 voies ou plus	
loose surface, dry weather and unclassified streets	de gravier, temps sec et rues hors classe		
cart track	de terre		
trail, cut line or portage	sentier, percée ou portage		

FOR COMPLETE REFERENCE SEE REVERSE SIDE — POUR UNE LISTE COMPLÈTE DES SIGNES, VOIR AU VERSO

ALMOND MOUNTAIN

SIMILKAMEEN DIVISION OF YALE LAND DISTRICT
BRITISH COLUMBIA

Scale 1:50,000 Échelle

Miles 1: 0 1 2 3 Milles
Metres 1000: 0 1000 2000 3000 4000 Mètres
Yards 1000: 0 1000 2000 3000 4000 Verges

CONTOUR INTERVAL 100 FEET
Elevations in Feet above Mean Sea Level
North American Datum 1927
Transverse Mercator Projection

ÉQUIDISTANCE DES COURBES 100 PIEDS
Élévations en pieds au-dessus du niveau moyen de la mer
Système de référence géodésique nord-américain, 1927
Projection transverse de Mercator

Coordinate Conversion NAD 27 to NAD 83 (WGS 84)
Mean values for this map

Geographic:	Latitude -	subtract	0.39"
	Longitude -	add	4.16"
Grid:	Northing -	add	219m
	Easting -	subtract	80m

Conversion des coordonnées NAD 27 à NAD 83 (WGS 84)
Valeurs moyennes pour cette carte

Coordonnées géographiques :	Latitude -	soustraire	0,39"
	Longitude -	additionner	4,16"
Quadrillage :	Ordonnée (N) -	additionner	219m

Produit par la DIRECTION DES LEVÉS ET DE LA CARTOGRAPHIE, MINISTÈRE DE L'ÉNERGIE, DES MINES ET DES RESSOURCES. Mise à jour à l'aide de photographies aériennes prises en 1975. Vérification des ouvrages en 1976. Renseignements à jour en 1976.

Ces cartes sont en vente au Bureau des Cartes du Canada, ministère de l'Énergie, des Mines et des Ressources, Ottawa, ou chez le vendeur le plus près.

© Canada 1977, tous droits réservés

ALMOND MOUNTAIN
82 E/7
EDITION 2