



Military users, refer to this map as: Référence de cette carte pour usage militaire.	SERIES A 721 MAP 82 F/16 ÉDITION 3 MCE	SÉRIE CARTE
---	--	----------------

GLOSSARY	GLOSSAIRE
Airfield	Terrain d'aviation
Arms	Armes
City Limits	Limites de ville
Cutbank	Crue
Ditch	Fossé
Dugout	Abreuvoir
Dump	Décharge
Filtration Plant	Usine de filtration
Gas	Gar
Golf Course	Terrain de golf
Junk Yard	Ferraille
Kilo	Paire
Lookout	Belvédère
Mine Waste	Déchets de mine
Du Wells	Puits de pénétration
Park	Parc
Rink	Pavillon
Senior Citizens Home	Foyer de l'âge d'or
Ski Area	Station de ski
Strong Bog	Faune à l'échelle
Surveyed Line	Ligne arpentée
Tank	Réservoir
Water	Eau
Winter Road	Chemin d'hiver
For a complete glossary see reverse side Pour un glossaire complet, voir au verso	

ABBREVIATIONS	ABRÉVIATIONS
Aband.	Abandoned
Cont.	Contour
CO	County
E	Elevator
F	Ferry
IR	Indian Reserve
H	Hospital
L	Lot
Micro	Micro-wave
M	Municipality
P	Post Office
PH	Power House
RCMP	Royal Canadian Mounted Police
Res.	Reservoir
Trans. Sta.	Transformer Station
TL	Tree Farm Licence
Abandonné	Abandonné
Contour	Contour
Comté	Comté
Élévateur	Élévateur
Traverse	Traverse
Réserve indienne	Réserve indienne
Hôpital	Hôpital
Lot	Lot
Micro-ondes	Micro-ondes
Municipalité	Municipalité
Bureau de poste	Bureau de poste
Centrale électrique	Centrale électrique
Gendarmes Royaux	Gendarmes Royaux
Passe de transformateurs	Passe de transformateurs
Licence de sylvo-culture	Licence de sylvo-culture

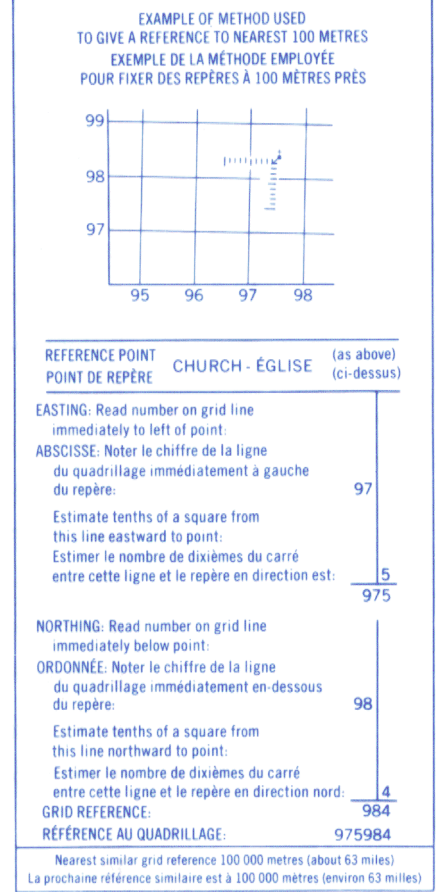
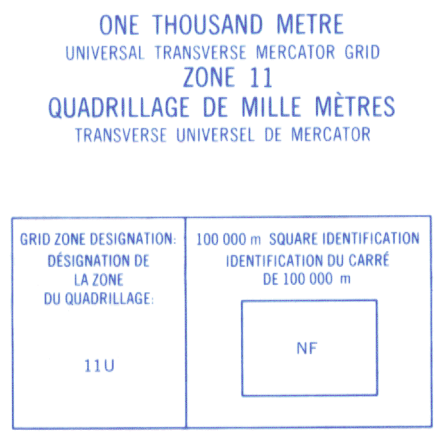
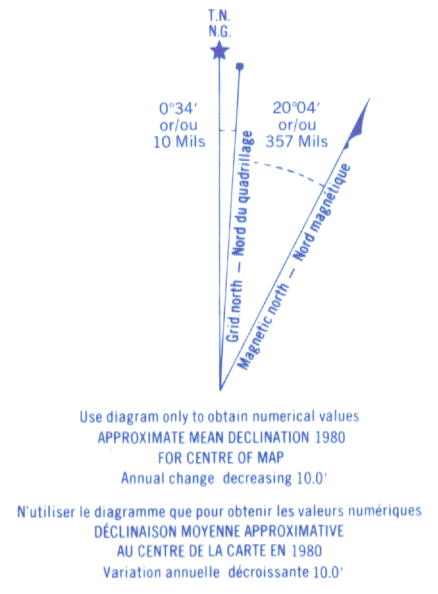


TABLEAU D'ASSEMBLAGE DU SYSTÈME NATIONAL DE RÉFÉRENCE CARTOGRAPHIQUE			
117°00'	82 K/2	82 K/3	82 K/4
50°15'	82 F/15	82 F/16	82 F/17
49°30'	82 J/10	82 J/11	82 J/12
117°00'	82 L/1	82 L/2	82 L/3