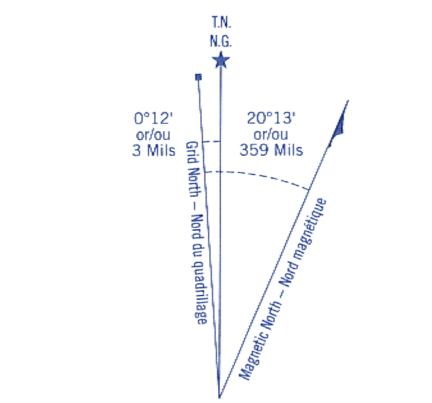
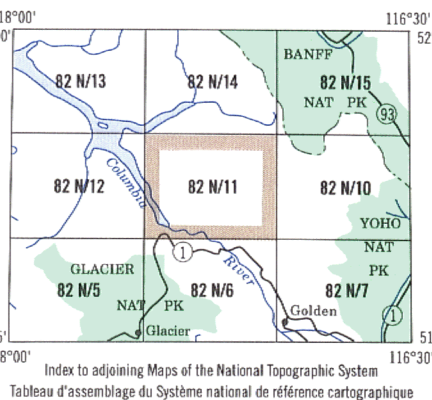
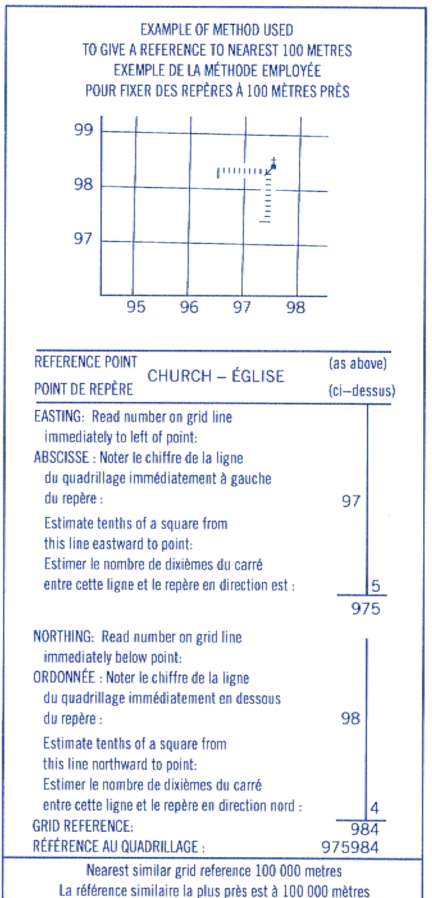
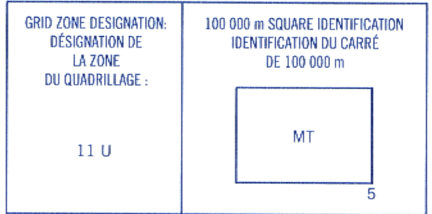


Military users, refer to this map as: SÉRIE A 721 SÉRIE
Référence de cette carte pour usage militaire: MAP 82 N/11 CARTE
ÉDITION 3 MCE ÉDITION



Use diagram only to obtain numerical values
APPRECIATIONS NUMÉRIQUES
FOR CENTER OF MAP
Annual Change Decreasing 1.7'
Utiliser le diagramme que pour obtenir les valeurs numériques
APPRÉCIATIONS NUMÉRIQUES
AU CENTRE DE LA CARTE EN 1995
Variation annuelle décroissante 1.7'

ONE THOUSAND METRE
UNIVERSAL TRANSVERSE MERCATOR GRID
ZONE 11
QUADRILLAGE UNIVERSEL TRANSVERSE DE MERCATOR
DE MILLE MÈTRES



LOCAL DEALER DÉTAILLANT LOCAL




NRCan TOPOGRAPHIC MAPS
LES CARTES TOPOGRAPHIQUES DE NRCan

BLUEWATER CREEK

82 N/11

SCALE / ÉCHELLE 1:50 000



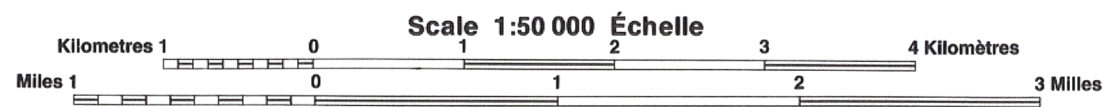
SOURCES:
Geomatics Survey Division
Bench marks, horizontal survey measurements and coordinate conversion
SOURCES:
Division des levés géodésiques
Réseaux de nivellement, bornes altimétriques et conversion de coordonnées

PRODUCED BY THE CANADA CENTRE FOR MAPPING
NATURAL RESOURCES CANADA, INFORMATION CURRENT AS
OF 1994, PUBLISHED 1996.
COPIES MAY BE OBTAINED FROM THE CANADA MAP OFFICE,
OTTAWA, OR YOUR NEAREST MAP DEALER.
© 1996, HER MAJESTY THE QUEEN IN RIGHT OF CANADA.

We welcome your comments.
Just phone us at 1-800-465-MAPS.
Digital topographic data is also available
for this region. For more information,
phone us at 1-800-661-2639.

Roads: revêtement dur
hard surface
loose or stabilized surface, all weather
surface
steep surface, dry weather
surface
vehicle track
trail, cut line or portage
Routas: revêtement dur
revêtement dur
de gravier, aggloméré, toute saison
de gravier, terre ou
non classée
sentier, percée ou portage
FOR COMPLETE REFERENCE SEE REVERSE SIDE
POUR UNE LISTE COMPLÈTE DES SIGNES, VOIR AU VERSO

BLUEWATER CREEK
KOOTENAY LAND DISTRICT
BRITISH COLUMBIA COLOMBIE-BRITANNIQUE



CONVERSION SCALE FOR ELEVATIONS
ÉCHELLE DE CONVERSION DES HAUTEURS
CONTOUR INTERVAL 40 METRES
ÉQUIVALENCE DES COURBES 40 MÈTRES
TRANSVERSE MERCATOR PROJECTION
PROJECTION TRANSVERSE DE MERCATOR
CONVERSION DES COORDONNÉES NAD 83 (NCS 84) À NAD 27
CONVERSION DES COORDONNÉES NAD 83 (NCS 84) À NAD 27
Geographic: latitude - add 0.1" longitude - subtract 4.1"
Géographique: latitude - ajouter 0.1" longitude - soustraire 4.1"
Datum: natural 214m
Datum: naturel 214m
Easting - add 77m
Abscisse - ajouter 77m

ÉTABLI PAR LE CENTRE CANADIEN DE CARTOGRAPHIE
RESSOURCES NATURELLES CANADA, RENSEIGNEMENTS À JOUR
EN 1994, PUBLIÉ EN 1996.
CES CARTES SONT EN VENTE AU BUREAU DES CARTES DU
CANADA, OTTAWA, OU CHEZ LE VENDOR LE PLUS PROCHÉ.
© 1996, SA MAJESTÉ LA REINE DU CHEF DU CANADA.

Nous apprécions vos commentaires.
Téléphonez-nous au 1-800-465-6277.
Des données topographiques numériques
sont aussi disponibles pour cette région.
Pour plus de renseignements, téléphonez-
nous au 1-800-661-BNDT.