

PRODUCED BY THE CANADA CENTRE FOR MAPPING, NATURAL RESOURCES CANADA. INFORMATION CURRENT AS OF 1994. PUBLISHED 1996.

© 1996. HER MAJESTY THE QUEEN IN RIGHT OF CANADA.

**FORBIDDEN CREEK**  
ALBERTA  
WEST OF FIFTH MERIDIAN OUEST DU CINQUIÈME MÉRIDIEN

**Scale 1:50 000 Échelle**

Kilometres 1 0 1 2 3 4 Kilomètres  
Miles 1 0 1 2 3 Miles

**CONVERSION SCALE FOR ELEVATIONS**  
Mètres 30 40 50 60 70 80 90 100 110 120 130 140 150 160 170 180 190 200 210 220 230 240 250 260 270 280 290 300 310 320 330 340 350 360 370 380 390 400 410 420 430 440 450 460 470 480 490 500 510 520 530 540 550 560 570 580 590 600 610 620 630 640 650 660 670 680 690 700 710 720 730 740 750 760 770 780 790 800 810 820 830 840 850 860 870 880 890 900 910 920 930 940 950 960 970 980 990 1000  
Feet 100 200 300 400 500 600 700 800 900 1000 1100 1200 1300 1400 1500 1600 1700 1800 1900 2000 2100 2200 2300 2400 2500 2600 2700 2800 2900 3000 3100 3200 3300 3400 3500 3600 3700 3800 3900 4000 4100 4200 4300 4400 4500 4600 4700 4800 4900 5000

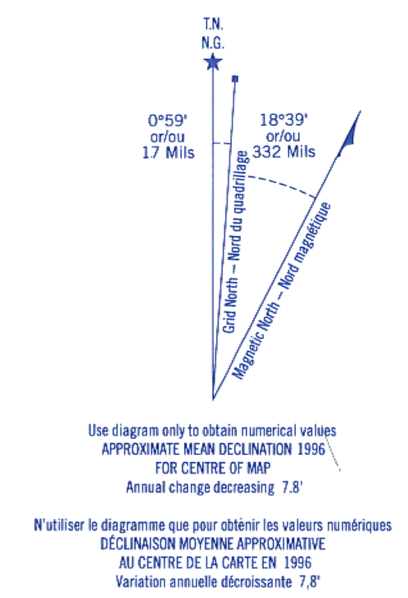
**ÉCHELLE DE CONVERSION DES ALTITUDES**  
Mètres 100 200 300 400 500 600 700 800 900 1000 1100 1200 1300 1400 1500 1600 1700 1800 1900 2000 2100 2200 2300 2400 2500 2600 2700 2800 2900 3000 3100 3200 3300 3400 3500 3600 3700 3800 3900 4000 4100 4200 4300 4400 4500 4600 4700 4800 4900 5000  
Pieds 300 600 900 1200 1500 1800 2100 2400 2700 3000 3300 3600 3900 4200 4500 4800 5100 5400 5700 6000 6300 6600 6900 7200 7500 7800 8100 8400 8700 9000 9300 9600 9900 10200 10500 10800 11100 11400 11700 12000 12300 12600 12900 13200 13500 13800 14100 14400 14700 15000

**ÉTABLI PAR LE CENTRE CANADIEN DE CARTOGRAPHIE, RESSOURCES NATURELLES CANADA. RENSEIGNEMENTS À JOUR EN 1994. PUBLIÉ EN 1996.**  
© 1996. SA MAJESTÉ LA REINE DU CHEF DU CANADA.



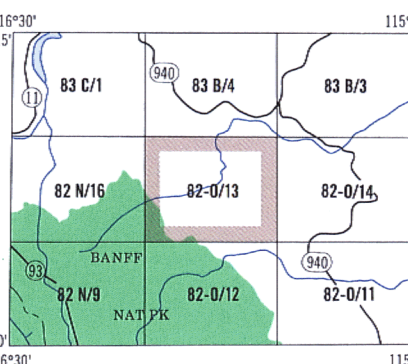
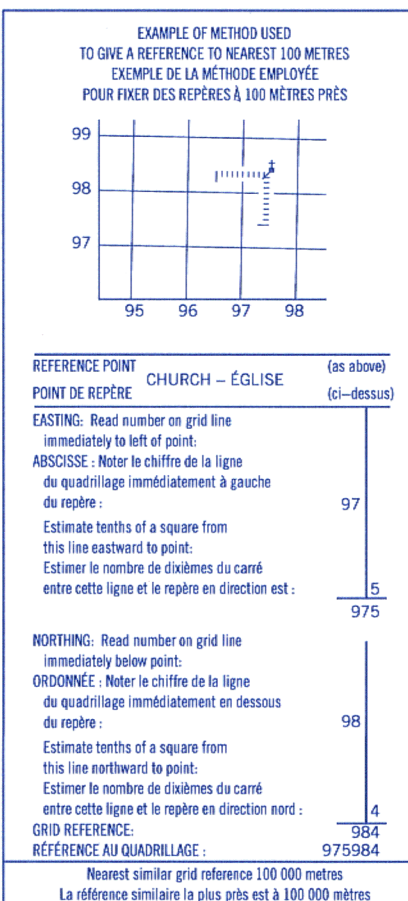
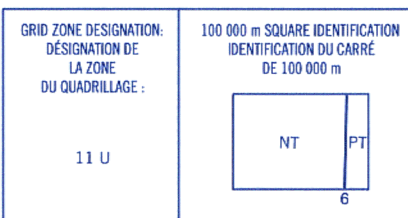
We welcome your comments.  
Just phone us at 1-800-465-MAPS.

Nous apprécions vos commentaires.  
Téléphonez-nous au 1-800-465-6277.

MILIEU NATUREL refer to this map as Référence de cette carte pour usage militaire	SERIES MAP EDITION 3	A-711 82-O/13 3 MCE	SERIE CARTE EDITION
--------------------------------------------------------------------------------------------	----------------------------	---------------------------	---------------------------



ONE THOUSAND METRE  
UNIVERSAL TRANSVERSE MERCATOR GRID  
ZONE 11  
QUADRILLAGE UNIVERSEL TRANSVERSE DE MERCATOR  
DE MILLE MÈTRES



LES CARTES TOPOGRAPHIQUES DE NRCan  
**FORBIDDEN CREEK**  
82-O/13  
SCALE / ÉCHELLE 1:50 000

