

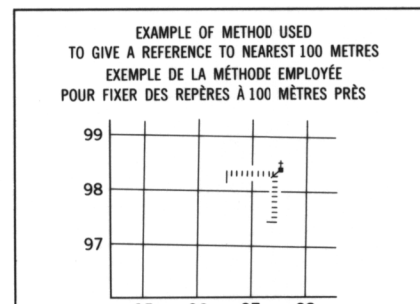
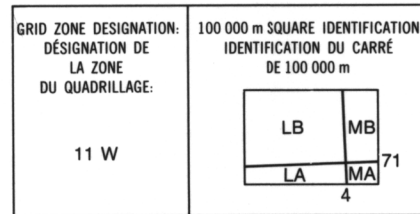
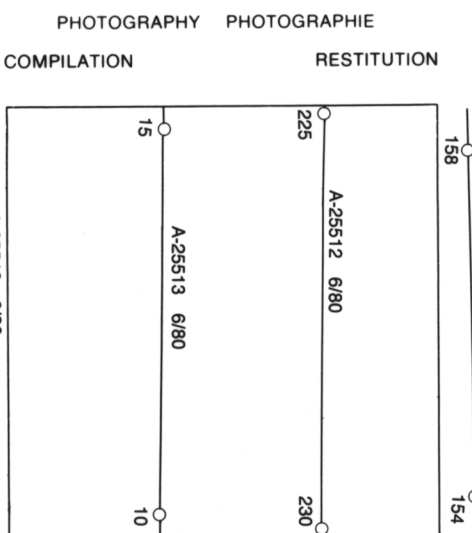
|   |   |
|---|---|
| Military users, refer to this map as: Références de cette carte pour usage militaire. | SERIES A 701 SÉRIE MAP 86 D/3 CARTE ÉDITION 1 MCE ÉDITION |
|---|---|

LEGEND - LÉGENDE

|  |   |
|--|---|
| ROAD, HARD SURFACE, ALL WEATHER.....                   | ROUTE, SURFACE DURCIE, TOUTES SAISONS                   |
| ROAD, LOOSE SURFACE.....                               | ROUTE, SURFACE DE GRAVIER                               |
| CART TRACK, WINTER ROAD.....                           | CHÉMIN DE CHARROI, ROUTE D'HIVER                        |
| TRAIL, CUT LINE, PORTAGE.....                          | SENTIER, PERÇEE OU PORTAGE                              |
| BUILT-UP AREA.....                                     | AGGLOMÉRATION   |
| RAILWAY: SIDING, STATION, STOP.....                    | CHÉMIN DE FER, VOIE D'ÉVITEMENT, STATION, ARRÊT         |
| BRIDGE.....  | PONT  |
| SEAPLANE BASE, SEAPLANE ANCHORAGE.....                 | BASE D'HYDRAVIONS; ANCRAGE D'HYDRAVIONS                 |
| HOUSE, BARN.....                                       | MAISON; GRANGE  |
| CHURCH, SCHOOL, POST OFFICE.....                       | ÉGLISE; ÉCOLE; BUREAU DE POSTE                          |
| TOWER, FIRE, COMMUNICATION.....                        | TOUR; FEU, COMMUNICATION                                |
| WELL; OIL, GAS, TANK, WATER.....                       | PUITS; PÉTROLE, GAZ; RÉSERVOIR; EAU                     |
| POWER TRANSMISSION LINE.....                           | LIGNE DE TRANSPORT D'ÉNERGIE                            |
| MINE, GRAVEL, PIT.....                                 | MINE; CARRIÈRE DE GRAVIER                               |
| CUTTING, EMBANKMENT.....                               | DÉBLAI; REMBLAI   |
| INTERNATIONAL, PROVINCIAL BOUNDARY WITH MONUMENT.....  | FRONTIÈRE INTERNATIONALE, LIMITE PROVINCIALE AVEC BORNE |
| PROVINCIAL BOUNDARY, UNSURVEYED.....                   | FRONTIÈRE PROVINCIALE, NON ARPENTÉE                     |
| COUNTY, DISTRICT BOUNDARY.....                         | LIMITE DE COMTE OU DE DISTRICT                          |
| TOWNSHIP, PARISH BOUNDARY.....                         | LIMITE DE CANTON, DE PAROISSE                           |
| MUNICIPALITY BOUNDARY.....                             | LIMITE DE MUNICIPALITÉ                                  |
| RESERVE, SANCTUARY, PARK, ETC. BOUNDARY.....           | LIMITE DE RÉSERVE, SANCTUAIRES, PARCS, ETC.             |
| OUTLINED LANDMARK AREA, BOUNDARY APPROXIMATE, ETC..... | LIMITE DE SURFACE RÉPÈRE, LIMITE APPROXIMATIVE, ETC.    |
| D.L.S. TOWNSHIP CORNER, SURVEYED, UNSURVEYED.....      | COIN DE CANTON (A.T.C.) ARPENTÉ, NON ARPENTÉ            |
| D.L.S. SECTION CORNERS.....                            | COINS DE SECTION (A.T.C.)                               |
| HORIZONTAL CONTROL POINT.....                          | POINT DE CONTRÔLE PLANIMÉTRIQUE                         |
| BENCH MARK WITH ELEVATION.....                         | RÉPÈRE DE NIVELLEMENT AVEC COTE                         |
| SPOT ELEVATION, PRECISE.....                           | POINT COTE, PRÉCIS                                      |
| STREAM OR SHORELINE, INDEFINITE.....                   | COURS D'EAU OU RIVE; IMPRÉCIS                           |
| LAKE, INTERMITTENT LAKES.....                          | LAC; LACS INTERMITTENTS                                 |
| FLOODED LAND.....                                      | TERRAIN INONDÉ  |
| MARSH, SWAMP (WOODED); STRING BOG.....                 | MARAIS; BOISE MARÉCAUX; FONDRIÈRE À FILAMENTS           |
| DRY RIVER BED WITH CHANNELS.....                       | LIT DE RIVIÈRE ASSÉCHÉ AVEC CHENAUX                     |
| RAPIDS; FALLS; RAPIDS.....                             | RAPIDES; CHUTES; RAPIDES                                |
| FORESHORE FLATS, SAND IN WATER, ROCKS.....             | ESTRANS, SABLE SOUS L'EAU, ROCHES                       |
| TUNDRA; LAKES IN TUNDRA; POLYGONS.....                 | TOUNDRAS; LACS EN TOUNDRAS; POLYGOLES DE TOUNDRAS       |
| PALSA BOG.....   | FONDRIÈRE DE PALSE                                      |
| DAM; WHARF.....  | BARRAGE; QUAI   |
| ICEFIELD (GLACIER); MORAINES.....                      | CHAMP DE GLACE (GLACIER); MORAINES                      |
| PINGO.....   | PINGO   |
| DITCH.....   | FOSSÉ   |
| CONTOURS.....  | COURBES DE NIVEAU                                       |
| APPROXIMATE CONTOURS.....                              | COURBES DE NIVEAU APPROXIMATIVES                        |
| DEPRESSION CONTOUR.....                                | COURBE DE CUVETTE                                       |
| CLIFF.....   | FALAISE   |
| SPOT ELEVATION, APPROXIMATE: LAND, WATER.....          | POINT COTE, APPROXIMATIF: SUR TERRE, SUR L'EAU          |
| ESKER.....   | ESKER   |
| SAND, SAND DUNES, RAISED BEACHES.....                  | SABLE, DUNES DE SABLE; PLAGES SURÉLEVÉES                |
| HISTORIC SITE.....                                     | LIEU HISTORIQUE   |
| WOODED AREA, FOREST, CLEARED AREA.....                 | SURFACE BOISÉE, FORÊT; ESPACE DÉNUDÉ, CLAIRIÈRE         |

GLOSSARY — GLOSSAIRE

SINK HOLE.....PUITS D'ÉCOULEMENT



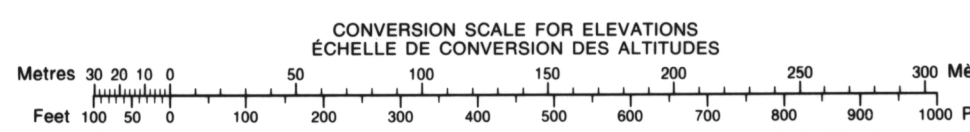
|   |  |                        |
|---|--|------------------------|
| REFERENCE POINT POINT DE RÉPÈRE                                 | CHURCH - ÉGLISE  | (as above) (ci-dessus) |
| EASTING: Read number on grid line immediately to left of point. | ABSCISSE: Lire le chiffre de la ligne du quadrillage immédiatement à gauche du repère.   | 97                     |
| Estimate tenths of a square from this line eastward to point.   | Estimer le nombre de dixièmes du carré entre cette ligne et le repère en direction est.  | 5                      |
| NORTHING: Read number on grid line immediately below point.     | ORDONNÉE: Lire le chiffre de la ligne du quadrillage immédiatement en dessous du repère. | 96                     |
| Estimate tenths of a square from this line northward to point.  | Estimer le nombre de dixièmes du carré entre cette ligne et le repère en direction nord. | 4                      |
| GRID REFERENCE  | 975984   | 975984                 |
| REFERENCE AU QUADRILLAGE  | 975984   | 975984                 |
| Nearest similar grid reference 100 000 metres                   | La référence similaire est à 100 000 mètres  |                        |

ONE THOUSAND METRE  
UNIVERSAL TRANSVERSE MERCATOR GRID  
ZONE 11  
QUADRILLAGE DE MILLE MÈTRES  
TRANSVERSE UNIVERSEL DE MERCATOR

|         |         |         |
|---------|---------|---------|
| 86 D/5  | 86 D/6  | 86 D/7  |
| 86 D/4  | 86 D/3  | 86 D/2  |
| 85 M/13 | 85 M/14 | 85 M/15 |

The 1985 MAGNETIC BEARING is 35°53' (638 mils) EAST of GRID NORTH.  
ANNUAL CHANGE DECREASING 14.3'  
GRID NORTH is 2°01' (36 mils) WEST of TRUE NORTH for centre of map.

Le RÉPÈRE MAGNÉTIQUE en 1985 est à 35°53' (638 mils) à l'EST du NORD DU QUADRILLAGE.  
VARIATION ANNUELLE DÉCROISSANTE 14.3'  
Le NORD DU QUADRILLAGE est à 2°01' (36 mils) à l'OUEST du NORD GÉOGRAPHIQUE au centre de la carte.



CASSINO LAKE  
86 D/3  
EDITION 1 ÉDITION